

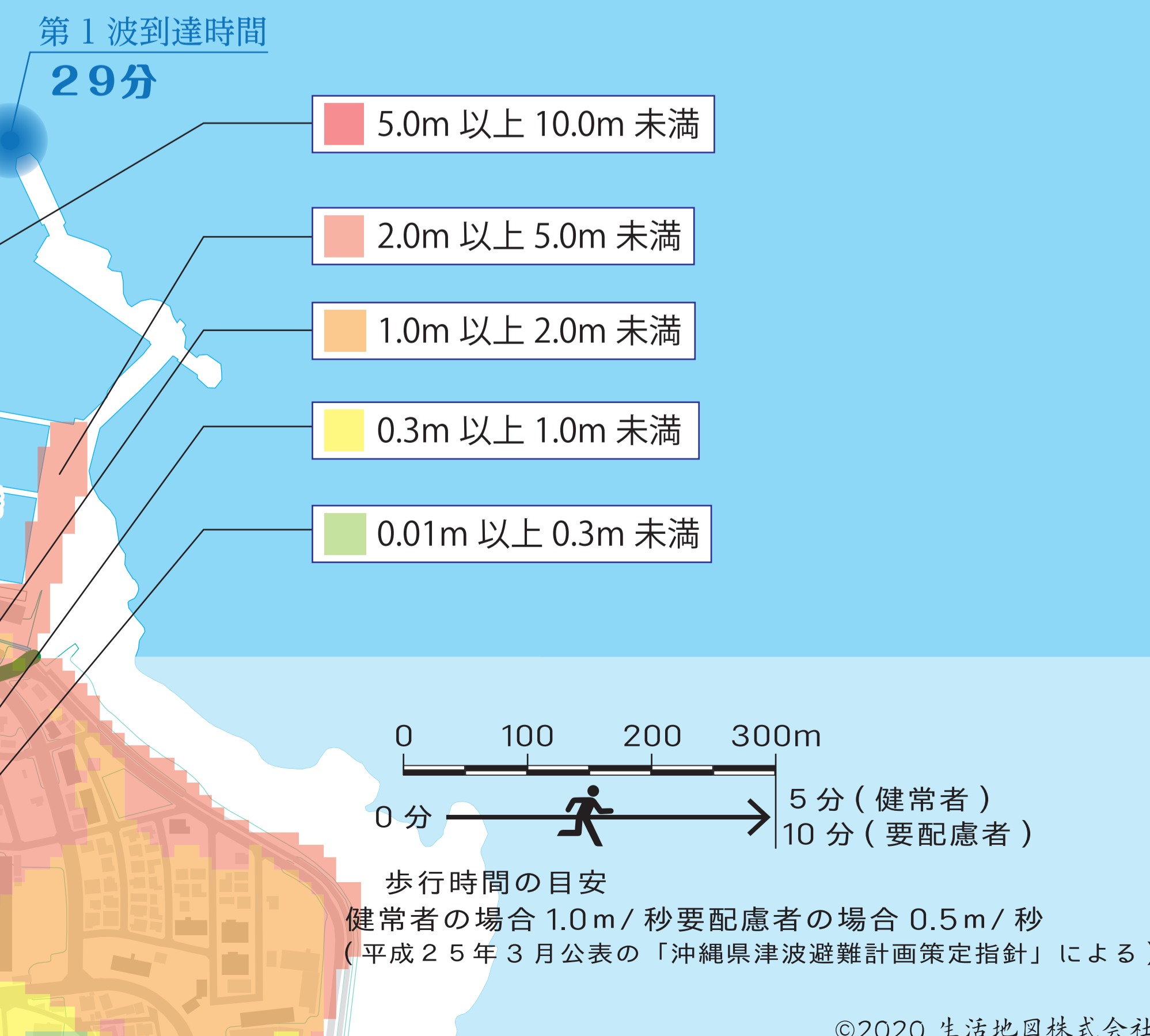

与那原町災害ハザードマップ

津波 土砂災害 保存版

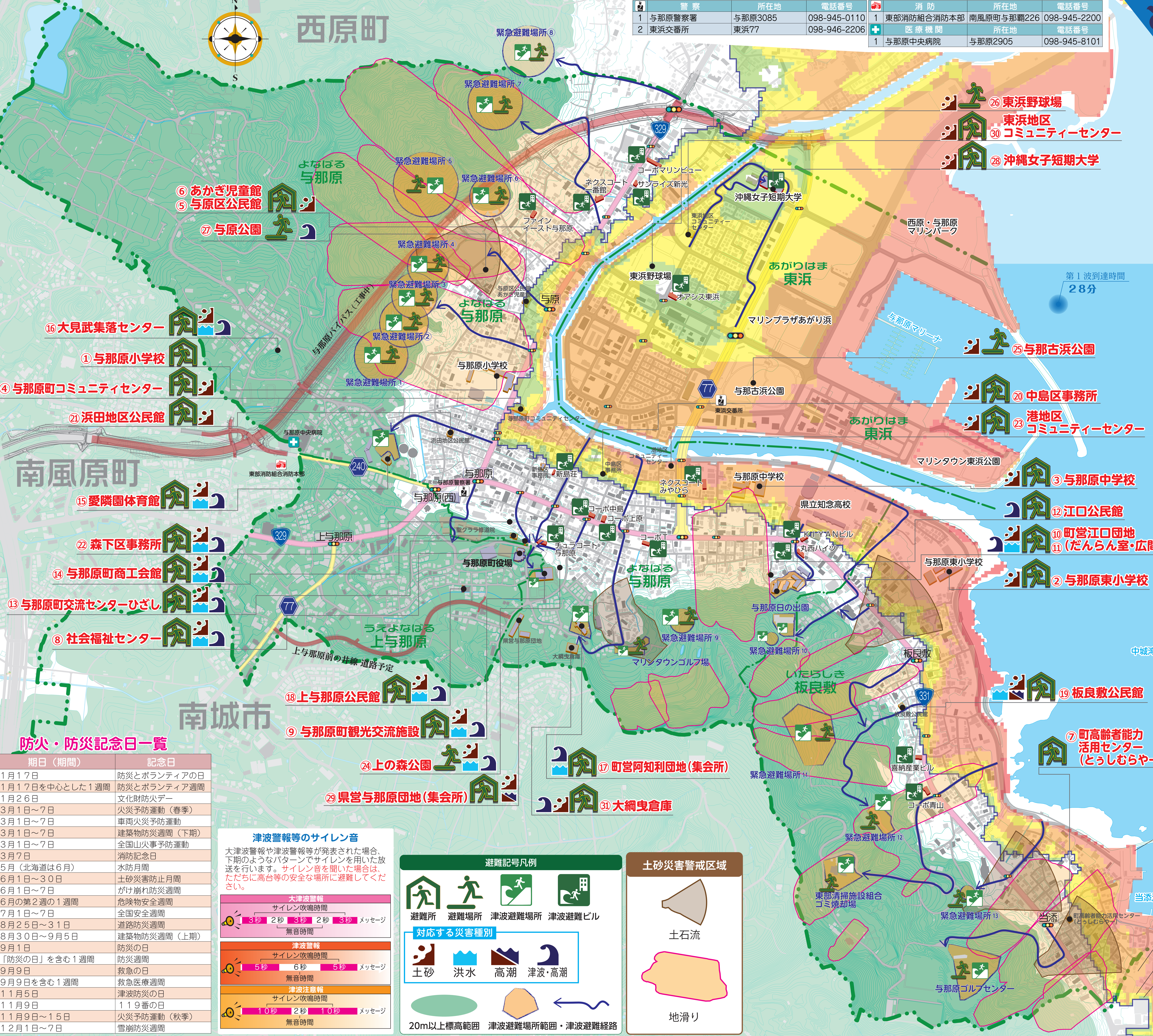
発行 > 与那原町役場
〒901-1392 沖縄県島尻郡与那原町字上与那原 16 番地
TEL 098-945-2201 (代表) (令和 2 年 3 月作成)

このマップについて
このハザードマップは、与那原町周辺で想定される最大クラスの巨大な地震が発生した場合に想定される津波浸水域、土砂災害のおそれのある箇所及び指定避難場所等の防災避難施設を示したものです。
津波浸水域は、沖縄県が平成 26 年に公表した津波浸水予測図を基に作成したものです。
住民の皆様は、災害が発生した際には、正しい判断のもと安全な場所に避難してください。

NO	施設・場所名	住所	管理担当 連絡先	対象とする異常な現象の種類					
				洪水	土砂崩れ 土砂の 流れ	高潮	地震	津波	大規模な 火災
1	与那原小学校	与那原735	945-2237						
2	与那原小学校	板良敷50	945-2982						
3	与那原中学校	与那原57	946-2254						
4	与那原町コミュニティセンター	与那原712	835-8220						
5	与那原公民館	与那原912	945-1718						
6	あかぎ児童館	与那原912	945-1015						
7	町高齢者能力活用センター(とうしむらや)	板良敷751							
8	与那原町社会福祉センター	上与那原16-2	945-3016						
9	与那原町観光交流施設	与那原3179	945-3335						
10	町営江口団地(だんらん室)	与那原3857-1	946-4670						
11	町営江口団地(広間)	与那原3857-1	945-8883 (公共施設)						
12	江口公民館	与那原3691-79	945-1770						
13	与那原町交流センターひざし	与那原3090-2	882-8357						
14	与那原町商工会館	与那原3090-8	945-3513						
15	愛隣園体育館	与那原2943	945-2819						
16	大見武集落センター	与那原2720-7	946-5303						
17	町営阿知利団地(集会場)	与那原3209	945-8883 (公共施設)						
18	上与那原公民館	上与那原84-2	945-8893						
19	板良敷区公民館	板良敷353	946-4853						
20	中島区事務所	与那原450-2	946-6923						
21	浜田地区公民館	与那原2998-90	945-7667						
22	森下区事務所	与那原3090-7							
23	港地区コミュニティセンター	与那原120	946-5334						
24	上の森公園	与那原3179							
25	与那古浜公園	東浜77	945-7244 (8ちづり塚)						
26	東浜野球場	東浜25							
27	与那原公園	与那原897							
28	沖縄女子短期大学	東浜1	882-9001						
29	町営与那原団地(集会場)	与那原3237	943-9701						
30	東浜地区コミュニティセンター	東浜27							
31	大綱曳倉庫	与那原3274-1	945-5323 (観光工務)						



警察	所在地	電話番号	消防	所在地	電話番号	
1	与那原警察署	与那原3085	1	東部消防組合消防本部	南風原町与那覇226	098-945-2200
2	東浜交番所	東浜77	+	医療機関	所在地	電話番号
			1	与那原中央病院	与那原2905	098-945-8101



防火・防災記念日一覧

期日(期間)	記念日
1月17日	防災とボランティアの日
1月17日を中心とした1週間	防災とボランティア週間
1月26日	文化財防火デー
3月1日~7日	火災予防運動(春季)
3月1日~7日	車両火災予防運動
3月1日~7日	建築物防災週間(下期)
3月1日~7日	全国山火事予防運動
3月7日	消防記念日
5月(北海道は6月)	水防月間
6月1日~30日	土砂災害防止月間
6月1日~7日	かけ崩れ防災週間
6月の第2週の1週間	危険物安全週間
7月1日~7日	全国安全週間
8月25日~31日	道路防災週間
8月30日~9月5日	建築物防災週間(上期)
9月1日	防災の日
「防災の日」を含む1週間	防災週間
9月9日	救急の日
9月9日を含む1週間	救急医療週間
11月5日	津波防災の日
11月9日	119番の日
11月9日~15日	火災予防運動(秋季)
12月1日~7日	雪崩防災週間

津波警報等のサイレン音

大津波警報や津波警報等が発表された場合、下期のようなパターンでサイレンを用いた放送を行います。サイレン音を聞いた場合は、ただちに高台等の安全な場所に避難してください。

警報の種類	サイレン吹鳴時間	メッセージ
大津波警報	3秒 2秒 3秒 2秒 3秒	メッセージ
津波警報	5秒 6秒 5秒	メッセージ
津波注意報	10秒 2秒 10秒	メッセージ

避難記号凡例

避難所 避難場所 津波避難場所 津波避難ビル

対応する災害種別

- 土砂
- 洪水
- 高潮
- 津波・高潮

20m以上標高範囲 津波避難場所範囲・津波避難経路

土砂災害警戒区域

土石流

地滑り