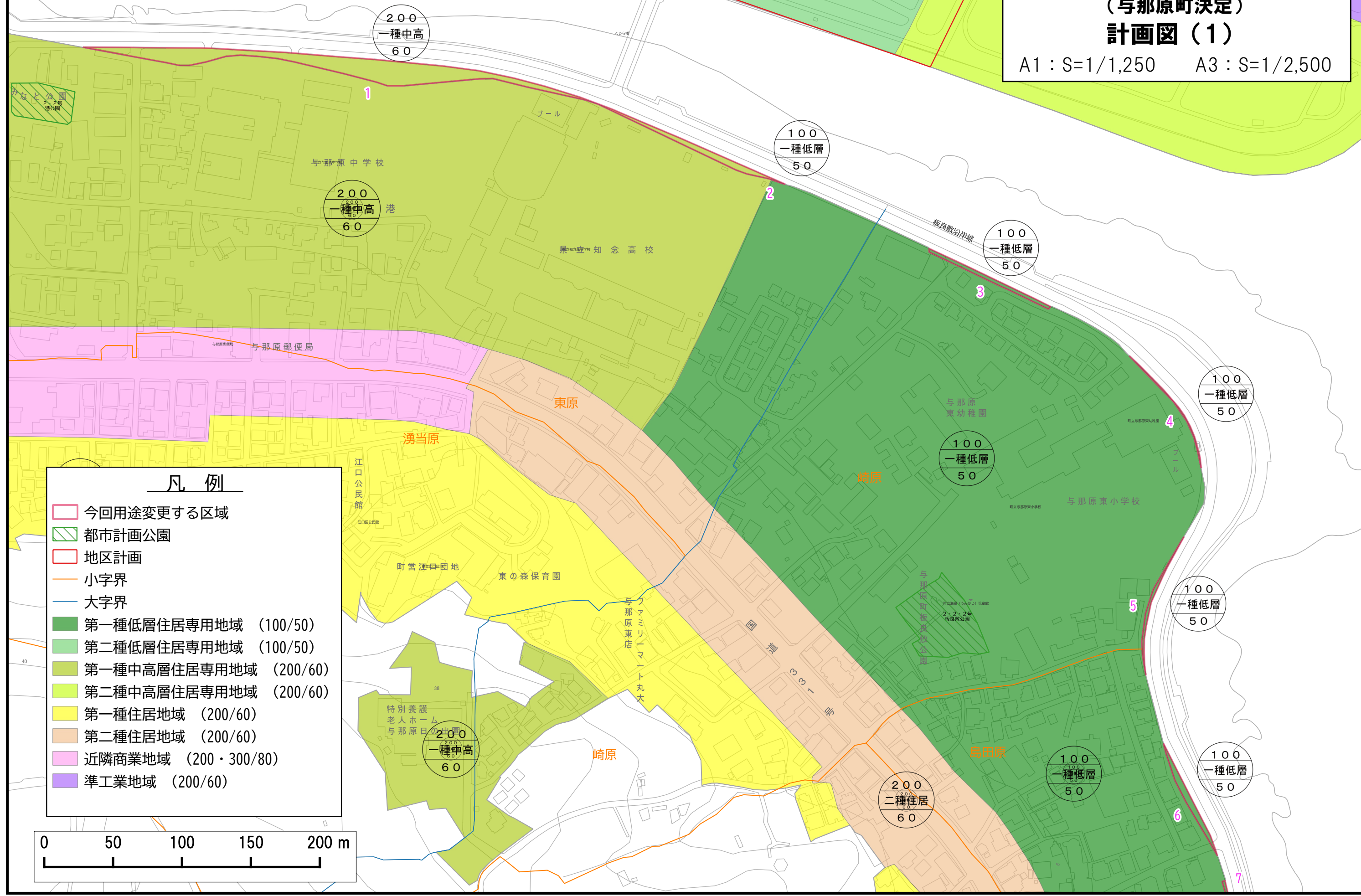
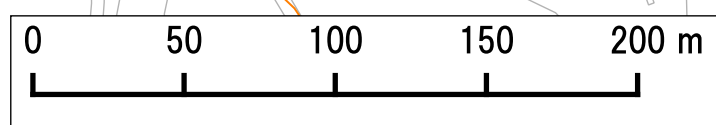




**那覇広域都市計画用途地域の変更  
板良敷沿岸線沿道地区  
(与那原町決定)  
計画図(1)**  
A1 : S=1/1,250    A3 : S=1/2,500



- 凡例**
- 今回用途変更する区域
  - 都市計画公園
  - 地区計画
  - 小字界
  - 大字界
  - 第一種低層住居専用地域 (100/50)
  - 第二種低層住居専用地域 (100/50)
  - 第一種中高層住居専用地域 (200/60)
  - 第二種中高層住居専用地域 (200/60)
  - 第一種住居地域 (200/60)
  - 第二種住居地域 (200/60)
  - 近隣商業地域 (200・300/80)
  - 準工業地域 (200/60)

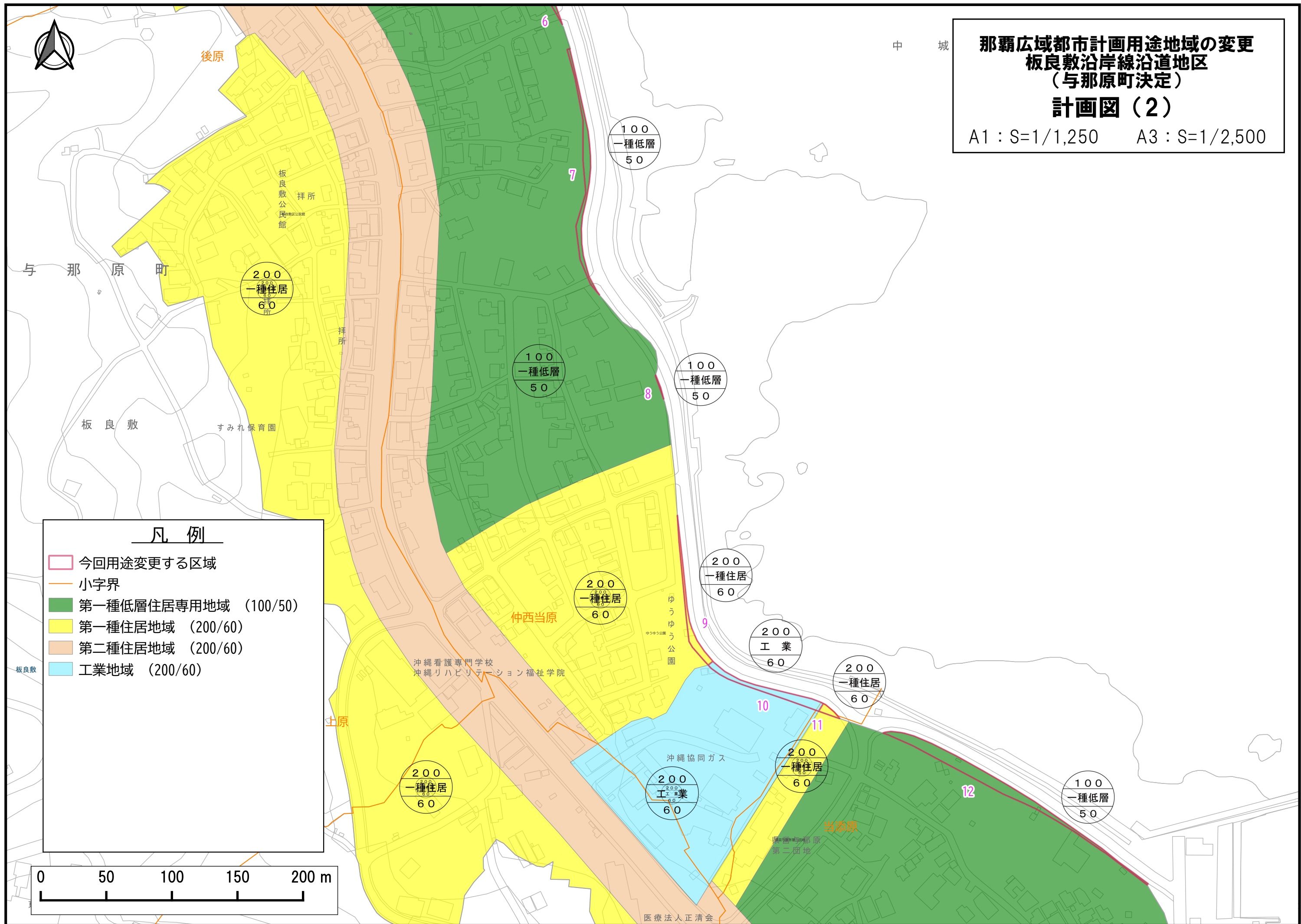




中 城

那覇広域都市計画用途地域の変更  
板良敷沿岸線沿道地区  
(与那原町決定)  
計画図(2)

A1 : S=1/1,250    A3 : S=1/2,500



凡 例

- 今回用途変更する区域
- 小字界
- 第一種低層住居専用地域 (100/50)
- 第一種住居地域 (200/60)
- 第二種住居地域 (200/60)
- 工業地域 (200/60)



医療法人正清会