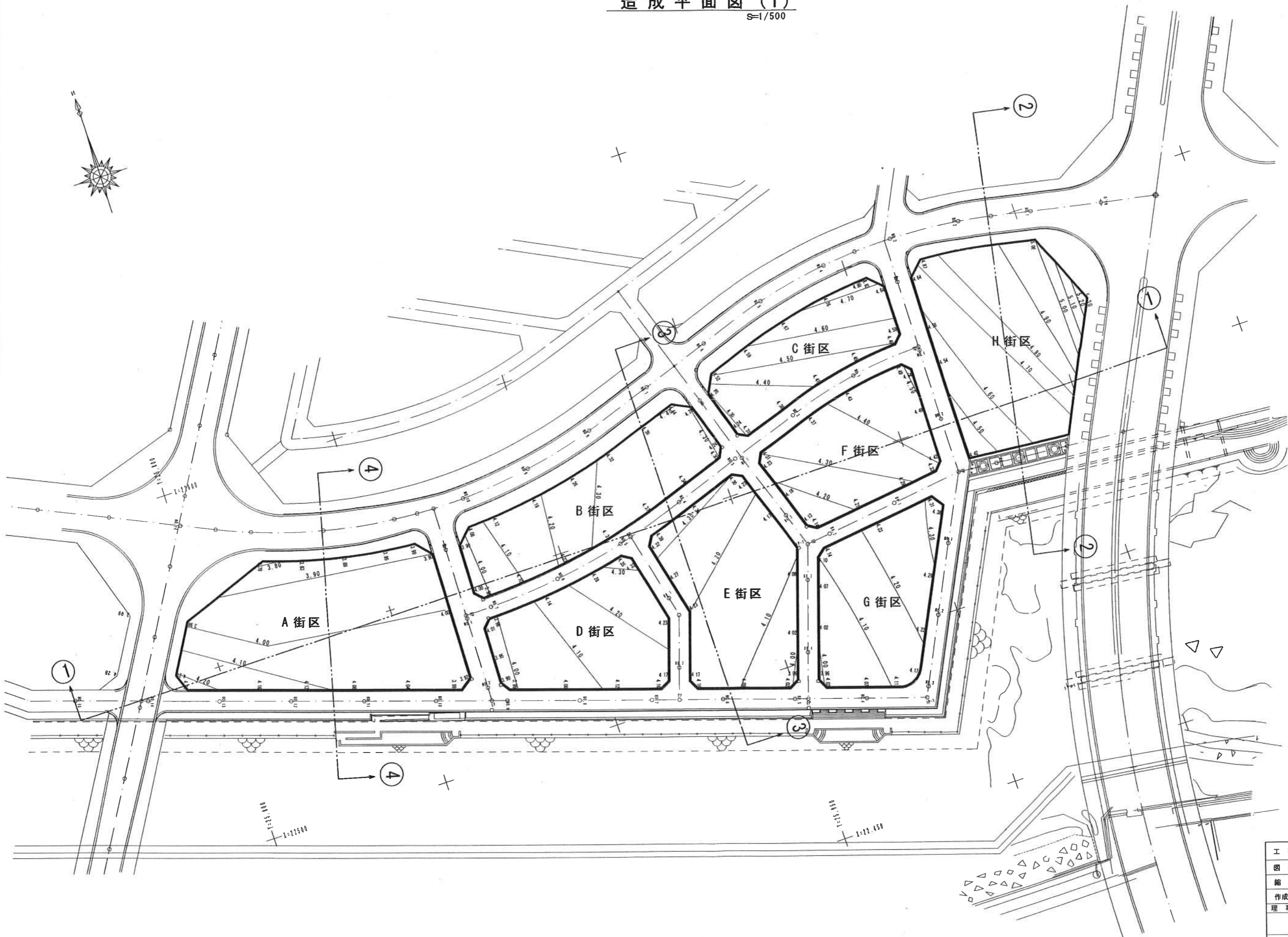


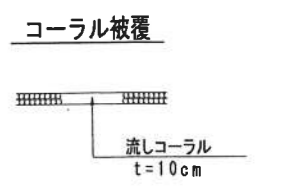
造成平面図 (1)

1/500



| 街区 | 面積 (m ²) |
|------|----------------------|
| A 街区 | 2,571 |
| B 街区 | 1,530 |
| C 街区 | 1,094 |
| D 街区 | 1,368 |
| E 街区 | 1,735 |
| F 街区 | 1,323 |
| G 街区 | 1,404 |
| H 街区 | 2,120 |
| 合計 | 13,145 |

| 工種 | 面積 (m ²) |
|--------|----------------------|
| コーラル被覆 | 13,145 |

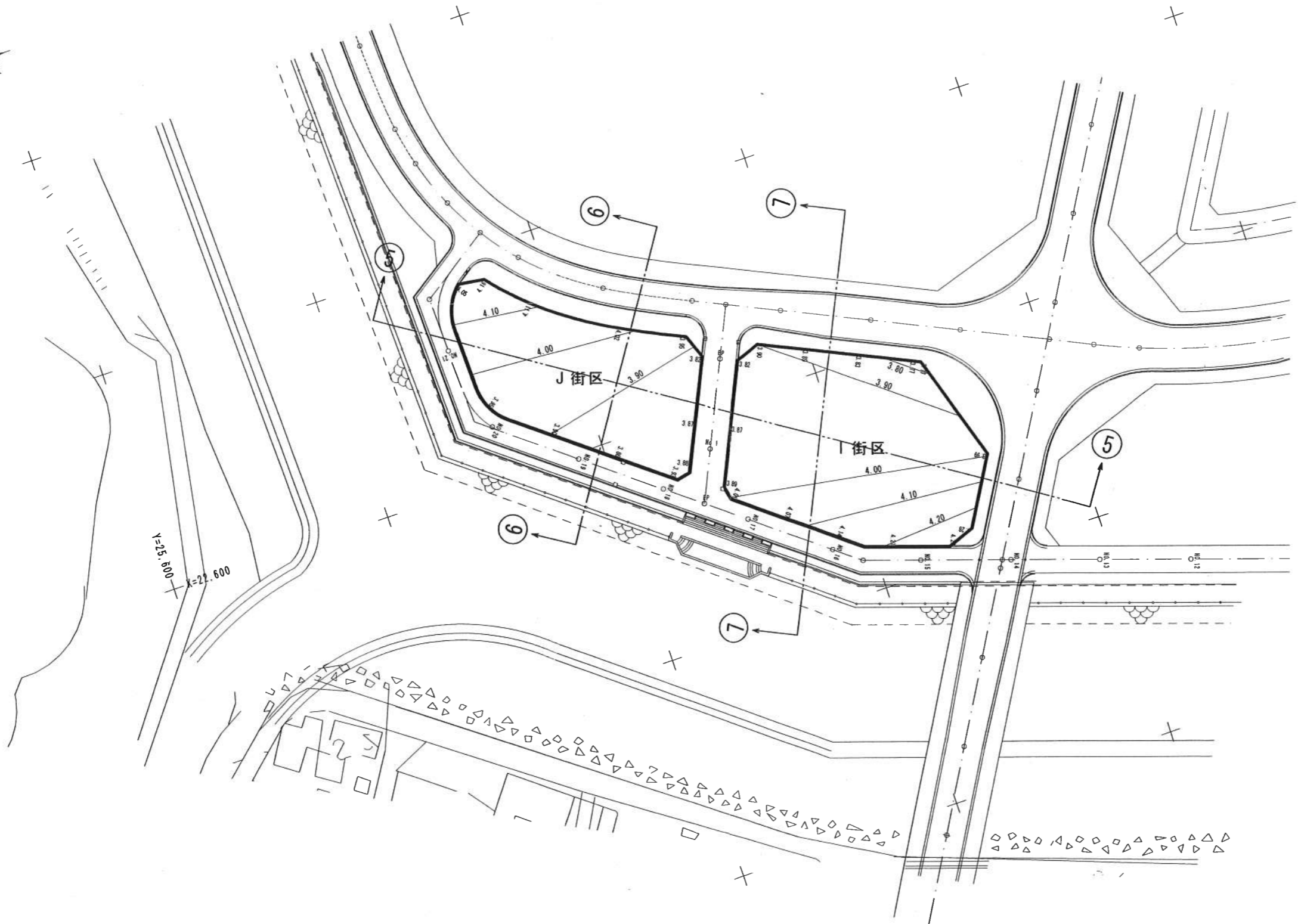


竣工

| | | | | |
|------------------|---------------|------|--------|-------|
| 工事名 | 東浜地区住宅地区圏道路工事 | | | |
| 図面名 | 造成平面図 (1) | | | |
| 縮尺 | 図示 | 図面番号 | 全5頁之内? | |
| 作成年月日 | | | | |
| 理事 | 事務役 | 支社局長 | 課長補佐 | 係 股 計 |
| 沖縄県町村土地開発公社と那覇支社 | | | | |

造成平面図 (2)

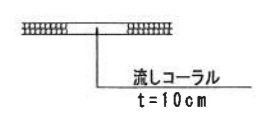
1/500



| 街区 | 面積 (m ²) |
|------|----------------------|
| I 街区 | 2,049 |
| J 街区 | 1,474 |
| 合計 | 3,523 |

| 工種 | 面積 (m ²) | 備考 |
|--------|----------------------|----|
| コーラル被覆 | 3,523 | |

コーラル被覆



竣工

| | | | | |
|------------------|----------------|------|--------|-------|
| 工事名 | 東浜地区住宅用地区画道路工事 | | | |
| 図面名 | 造成平面図 (2) | | | |
| 縮尺 | 図示 | 図面番号 | 全5葉之内3 | |
| 作成年月日 | | | | |
| 理事 | 事務役 | 支社局長 | 課長補佐 | 係 設 計 |
| | | | | |
| 沖縄県町村土地開発公社与那原支社 | | | | |