

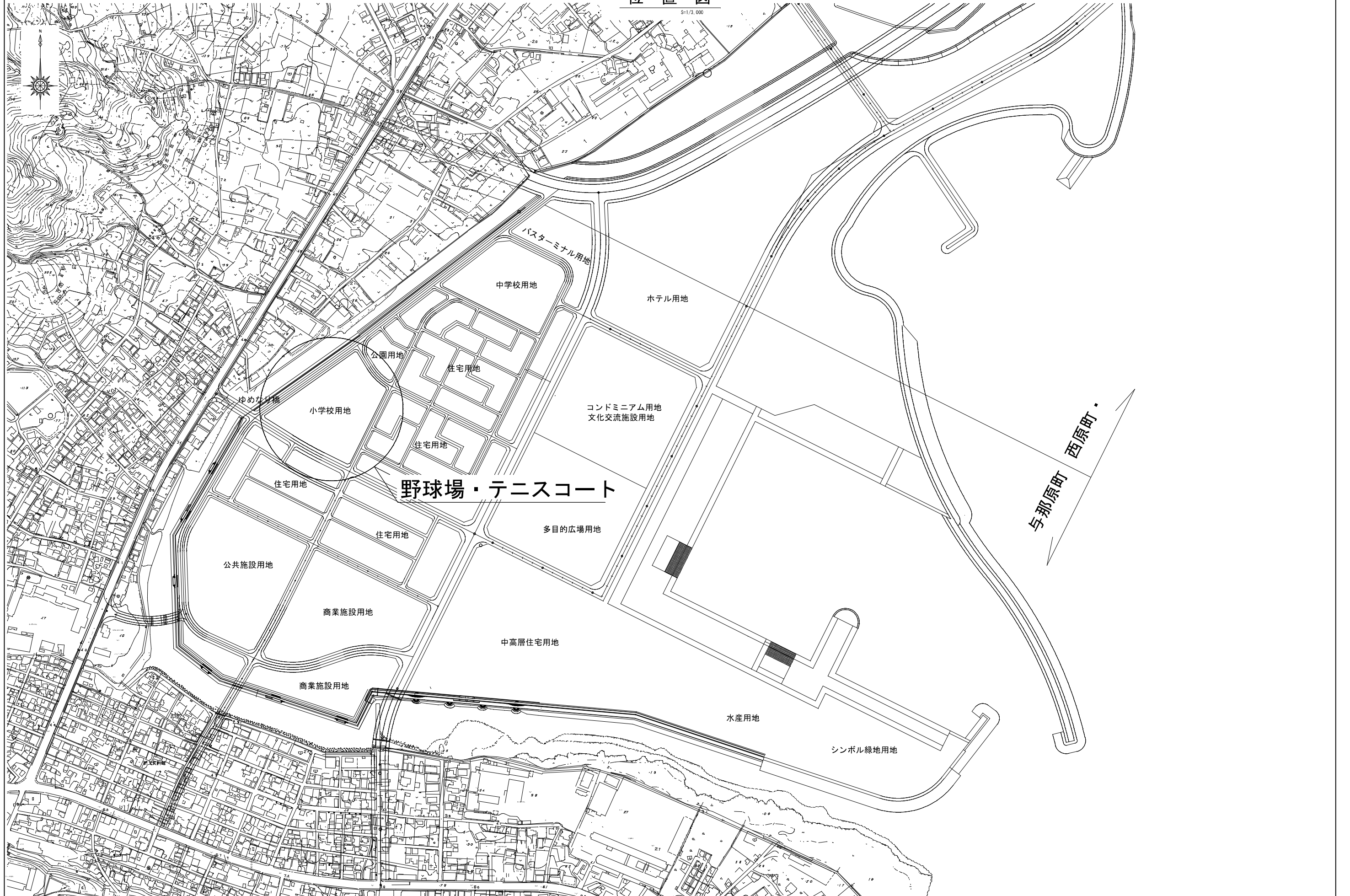
平成15年度
小学校用地グラウンド整備工事
(与那原町字東浜地内)

竣工図 ■ ■ ■ ■

沖縄県町村土地開発公社 与那原支社

位置図

S=1/3,000



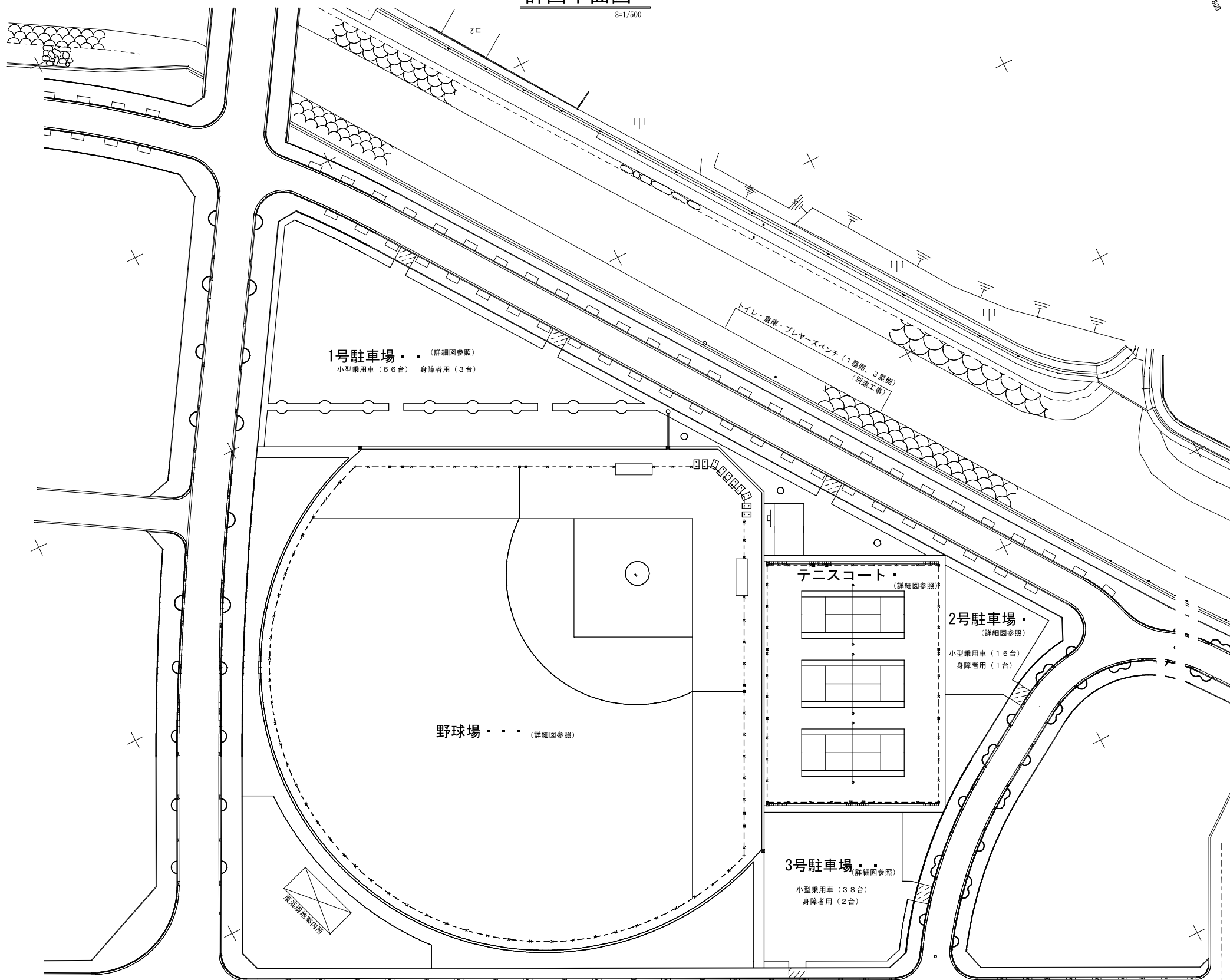
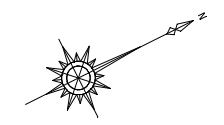
野球場・テニスコート

与那原町
西原町

計画平面図

S=1/500

Y=26,050 X=22,800



1号駐車場 (詳細図参照)
小型乗用車 (66台) 身障者用 (3台)

テニスコート (詳細図参照)

2号駐車場 (詳細図参照)
小型乗用車 (15台)
身障者用 (1台)

野球場 (詳細図参照)

3号駐車場 (詳細図参照)
小型乗用車 (38台)
身障者用 (2台)

東洋建設事務所

X=22,500 Y=25,050

X=22,400 Y=26,150

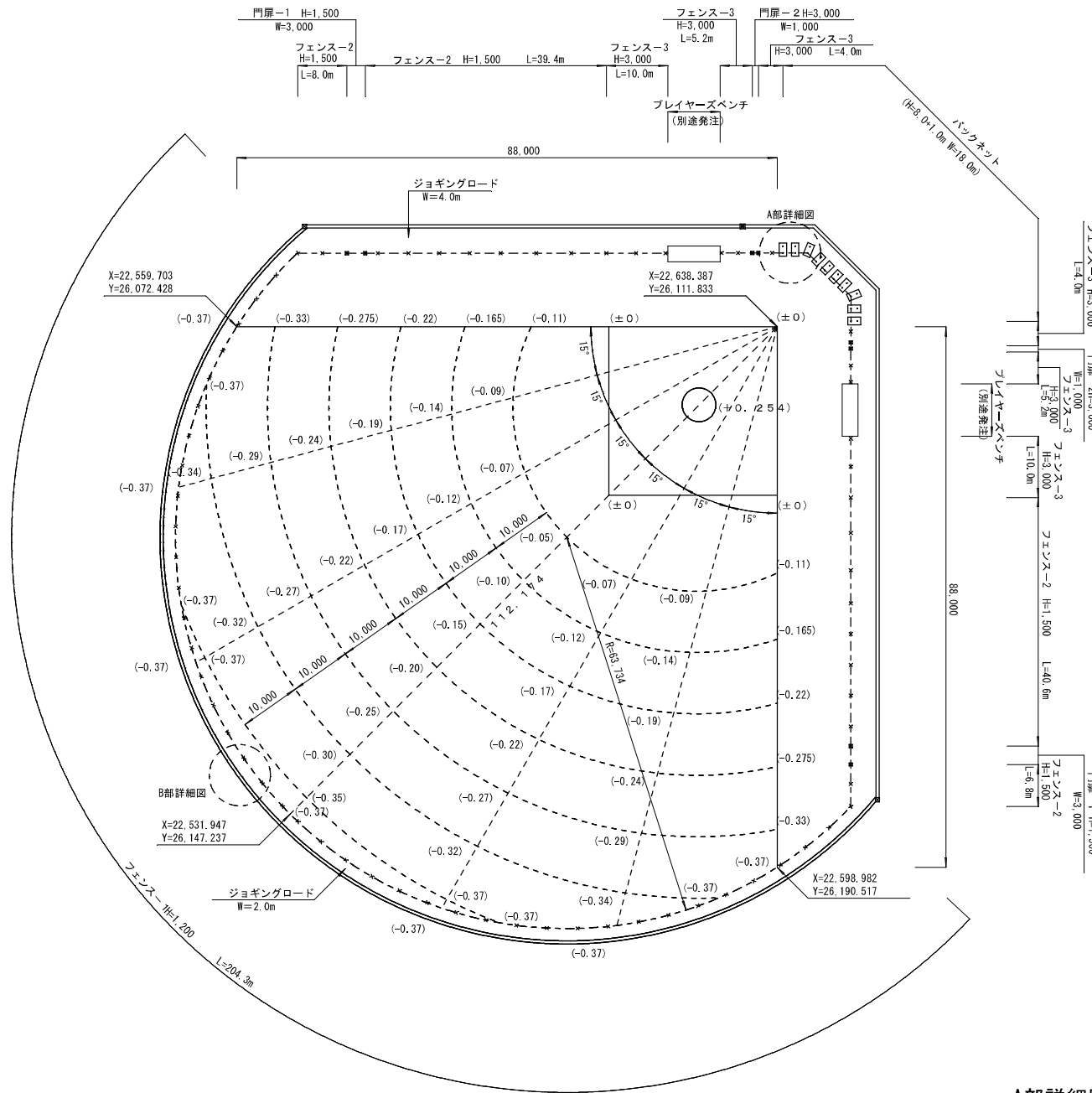
X=22,600 Y=26,250

施工年度	平成15年度
工事名	小学校用地グラウンド整備工事
工事位置	与那原町字東浜地内
施工業者	協栄海軍土木株式会社
工期	平成16年3月3日~平成16年6月30日
図面説明	計画平面図
図面番号	全29葉之内 1
沖縄県町村土地開発公社 与那原支社	

野球場詳細図 (1)

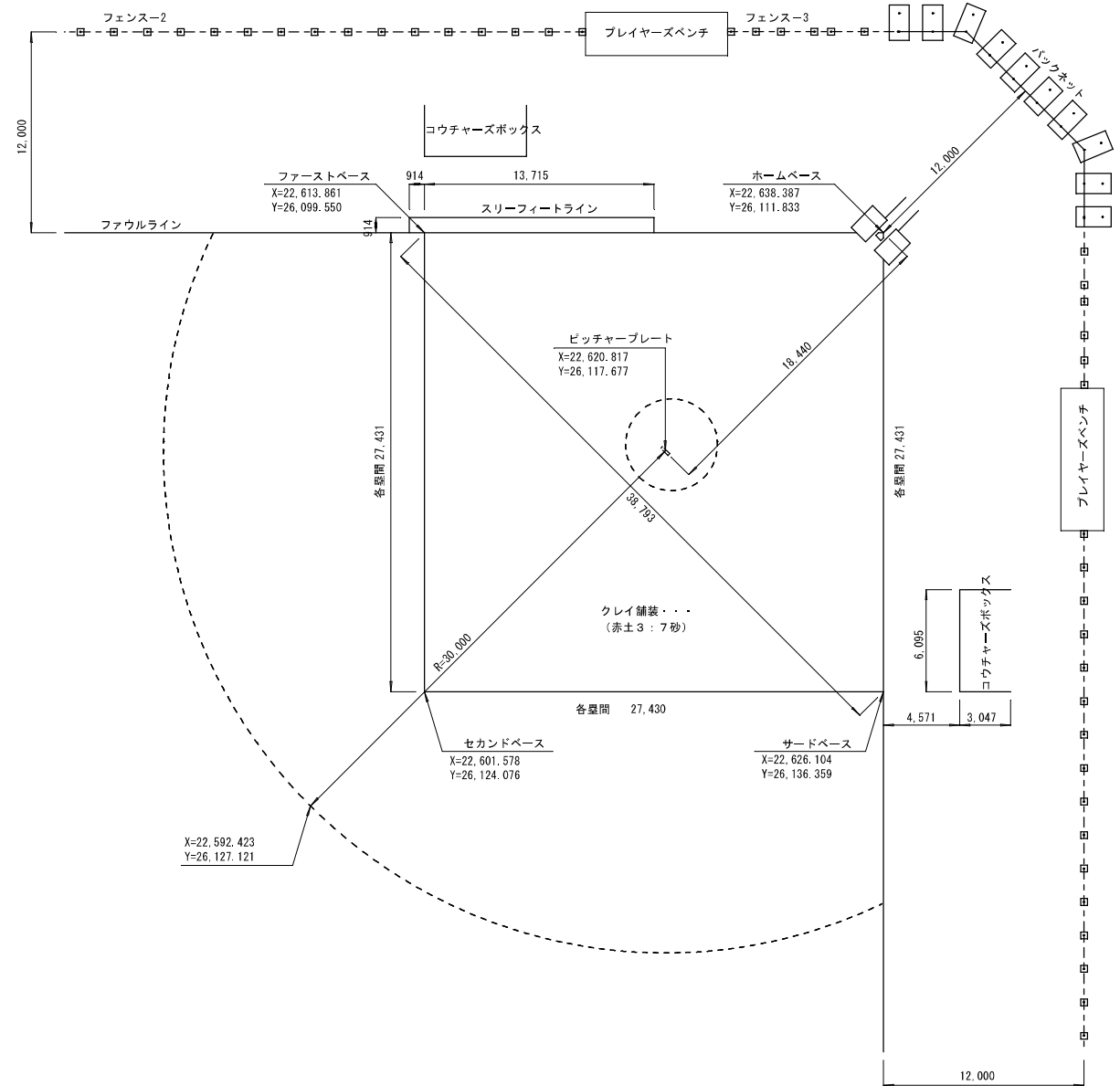
平面図

S=1/500



区画寸法図

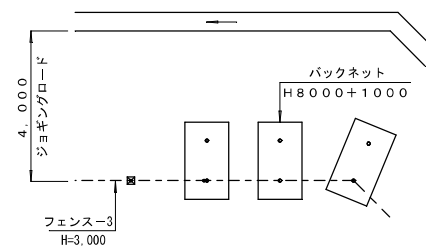
S=1/200



A部詳細図

S=1/100

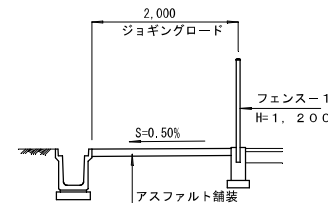
平面図



B部詳細図

S=1/50

断面図



野球場

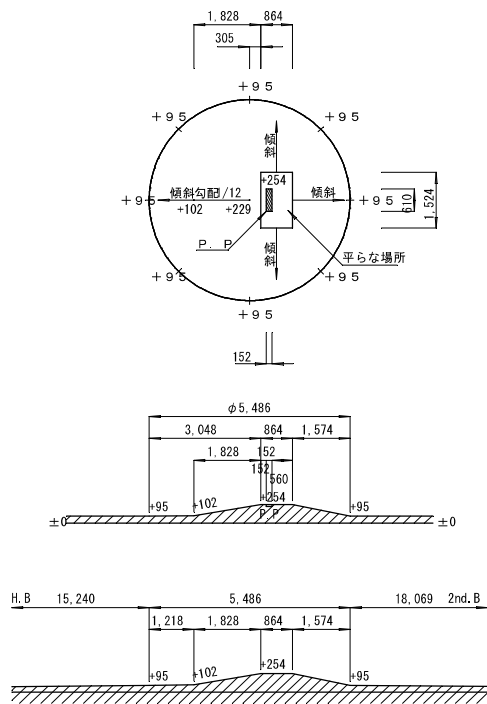
種類	種目	形状・寸法	数量
備品	ホームベース	2面式	1ヶ所
	塁間ベース	接差式(ラバータイプ)	3ヶ所
	ピッチャープレート	4面式	1ヶ所

施工年度	平成15年度
工事名	小学校用地グラウンド整備工事
工事位置	与那原町字東浜地内
施工業者	協栄海事土木株式会社
工期	平成16年3月3日～平成16年6月30日
図面説明	野球場詳細図(1)
図面番号	全29葉之内 2
沖縄県町村地開発公社 与那原支社	

野球場詳細図 (2)

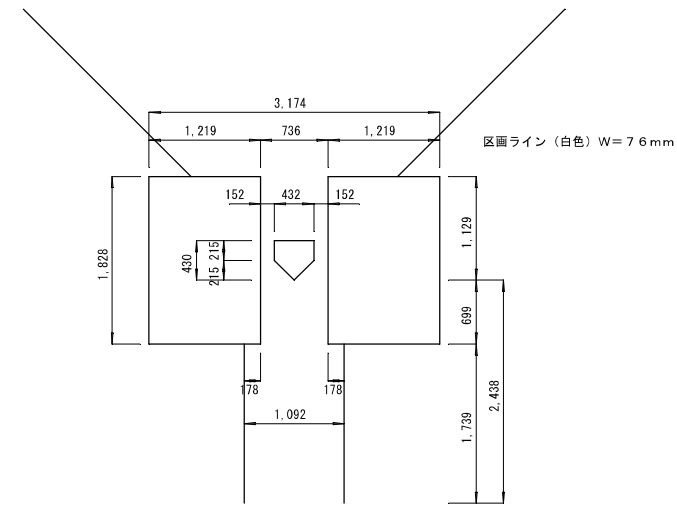
規則によるマウンド高低図

S=1/100



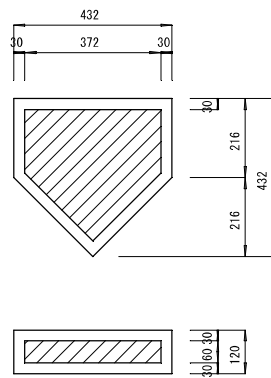
バッターズボックス寸法図

S=1/40



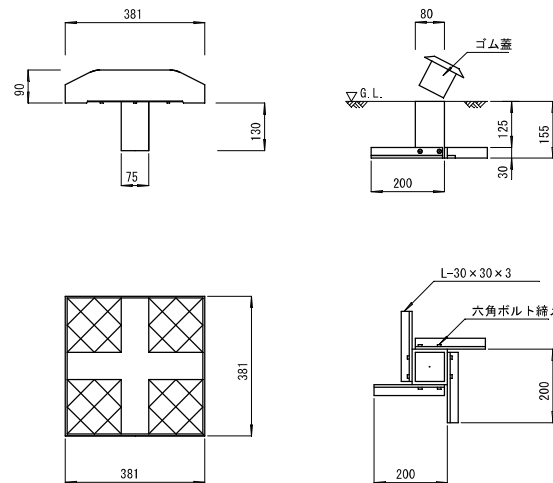
ホームベース

S=1/10



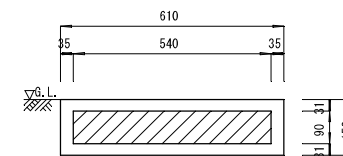
塁間ベース(抜差式)

S=1/10



ピッチャープレート

S=1/10

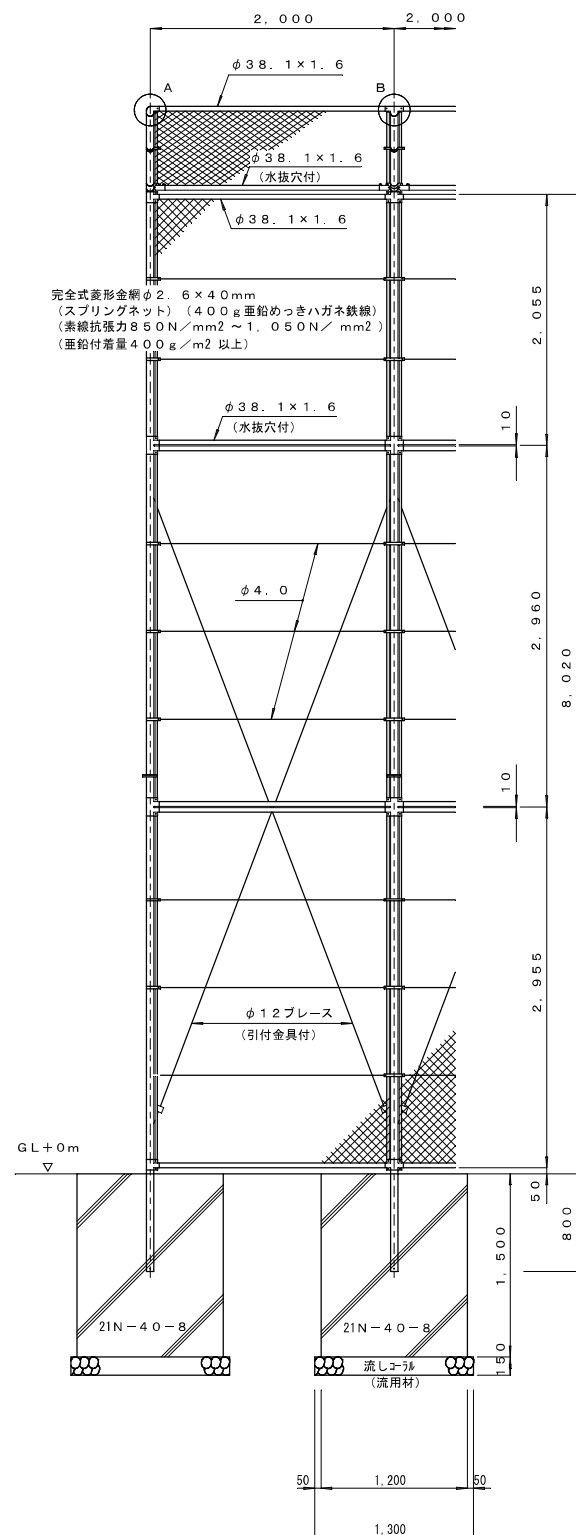


本体 : ラバータイプ
 中芯 : ウレタン系
 ベース埋込金具 : スチール
 ゴム蓋 : 硬質ゴム

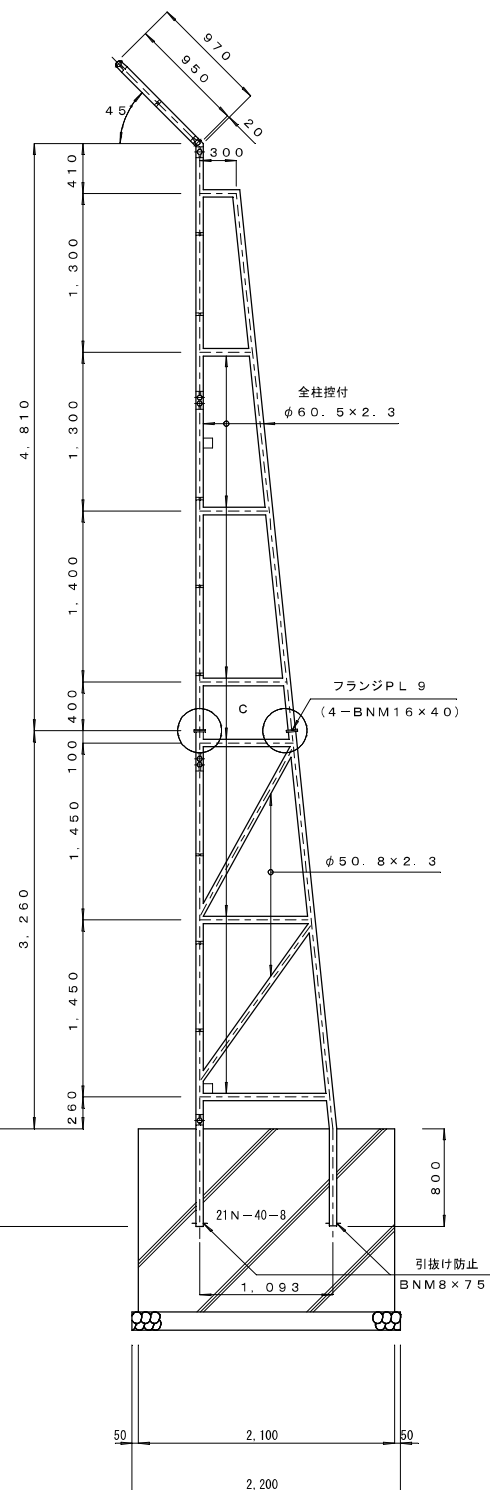
施工年度	平成15年度
工事名	小学校用地グラウンド整備工事
工事位置	与那原町宇東浜地内
施工業者	協栄海事土木株式会社
工期	平成16年3月3日~平成16年6月30日
図面説明	野球場詳細図(2)
図面番号	全29葉之内 3
沖縄県町村土地開発公社 与那原支社	

バックネット詳細図

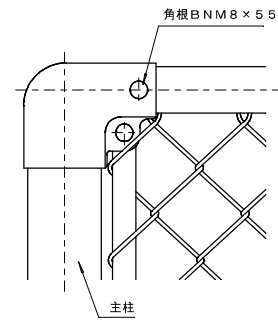
正面図
S=1/30



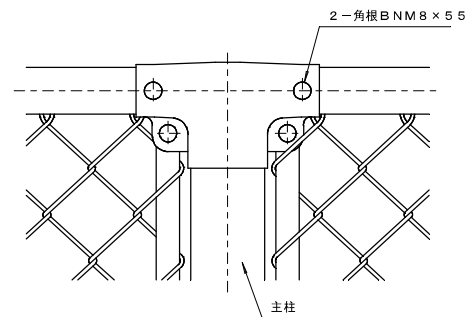
断面図
S=1/30



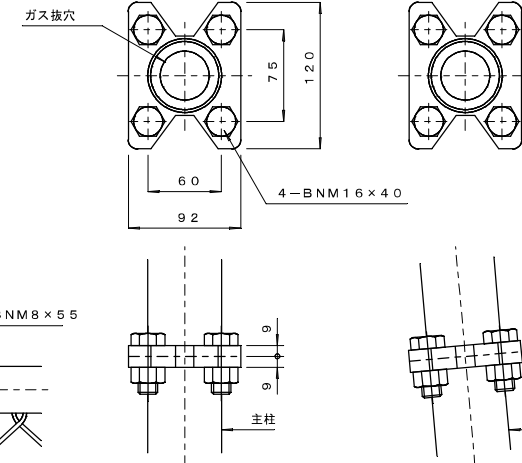
A部取付図
S=1/4



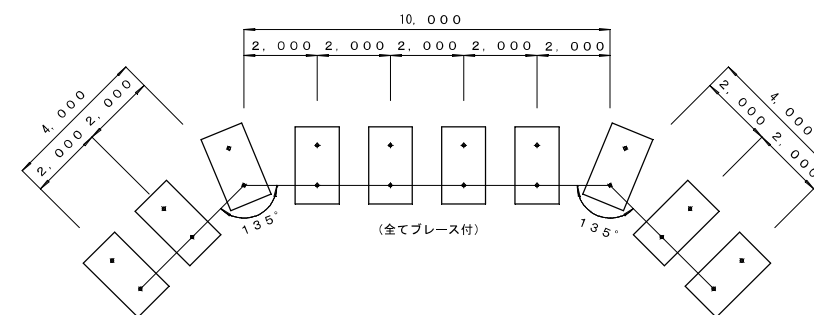
B部取付図
S=1/4



C部取付図
S=1/4



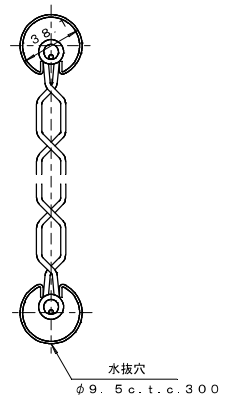
配置平面図
S=1/100



設計条件

- 設計荷重・・・建築基準法・同施行令(平成12年6月)に基づく風圧力に依る。
- 基準風速・・・4.6m/sec
- 地表面粗度区分・・・Ⅲ
- 基礎条件・・・長期許容地耐力 4.9kN/m² (5t/m²)

胴縁に金網取付断面図
S=1/3



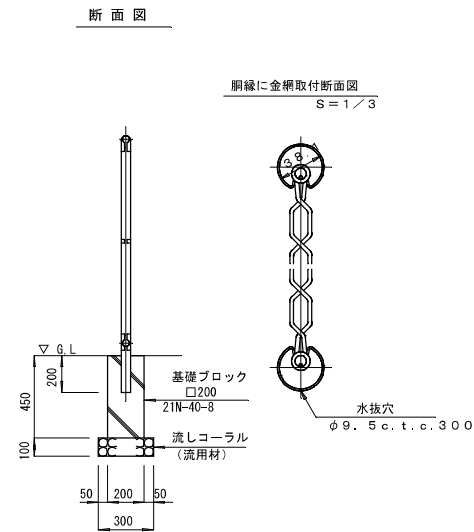
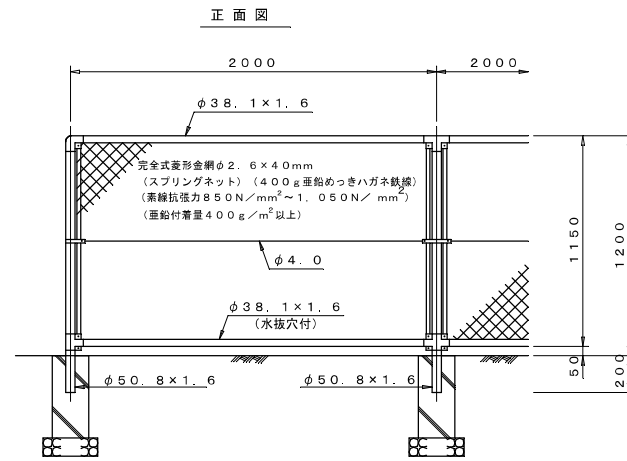
※支柱・胴縁・FBはHDZ55、その他標準

施工年度	平成15年度
工事名	小学校用地グラウンド整備工事
工事位置	与那原町宇東浜地内
施工業者	協栄海事土木株式会社
工期	平成16年3月3日~平成16年6月30日
図面説明	バックネット詳細図
図面番号	全29業之内 4
沖縄県町村土地開発公社 与那原支社	

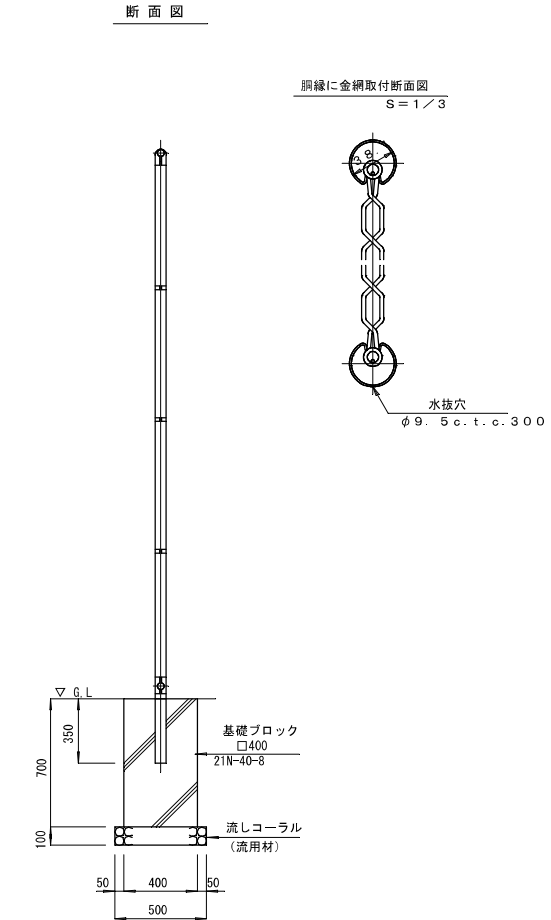
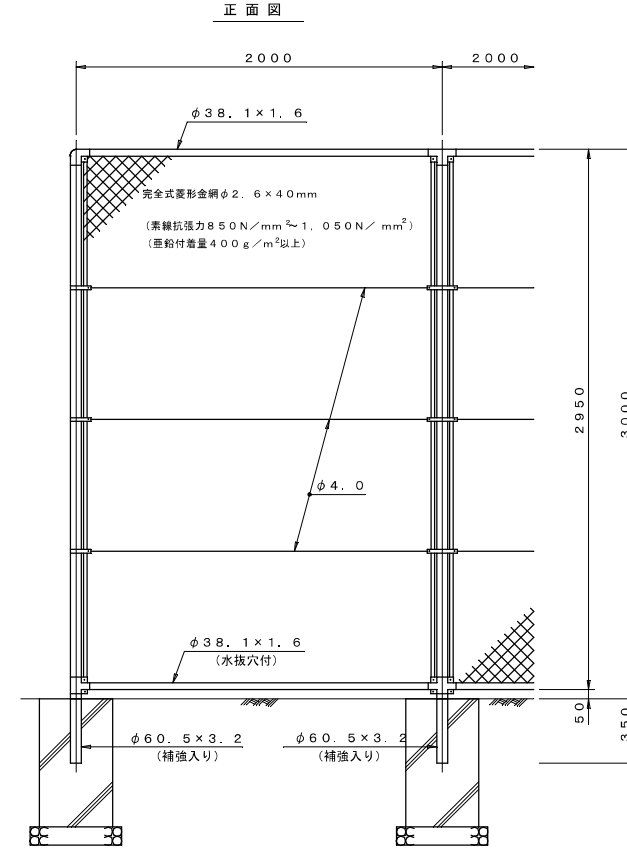
フェンス詳細図

S=1/20

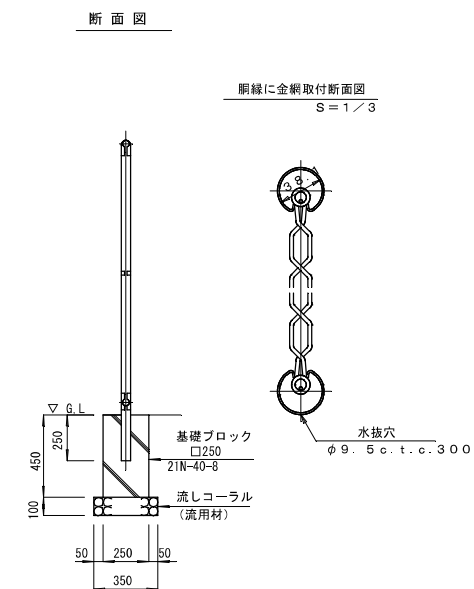
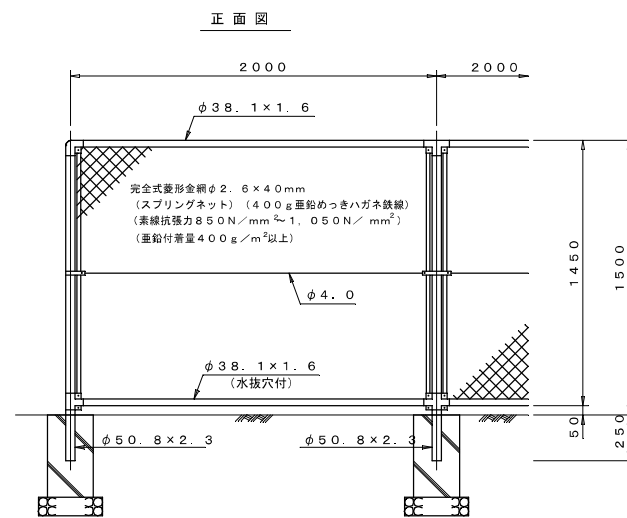
フェンス-1 (H=1,200)



フェンス-3 (H=3,000)



フェンス-2 (H=1,500)



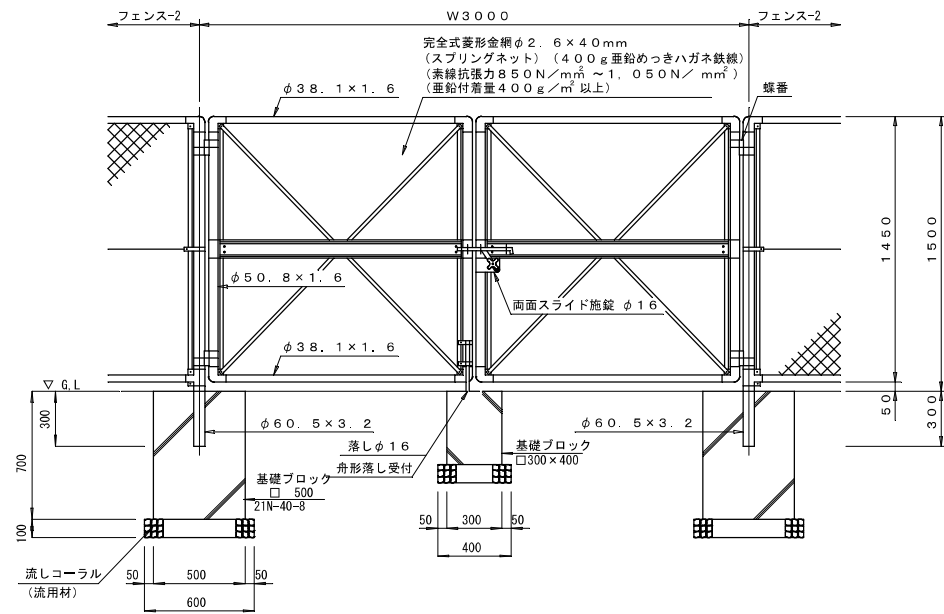
施工年度	平成15年度・・・
工事名	小学校用地グラウンド整備工事・・・
工事位置	与那原町宇東浜地内・・・・・・・・・・
施工業者	協栄海事土木株式会社・・・・・・・・
工期	平成16年3月3日~平成16年6月30日
図面説明	フェンス詳細図・・・・・・・・・・
図面番号	全29葉之内 5・・・・・・・・・・
沖縄県町村土地開発公社 与那原支社・・・・・・・・	

門扉詳細図

S=1/20

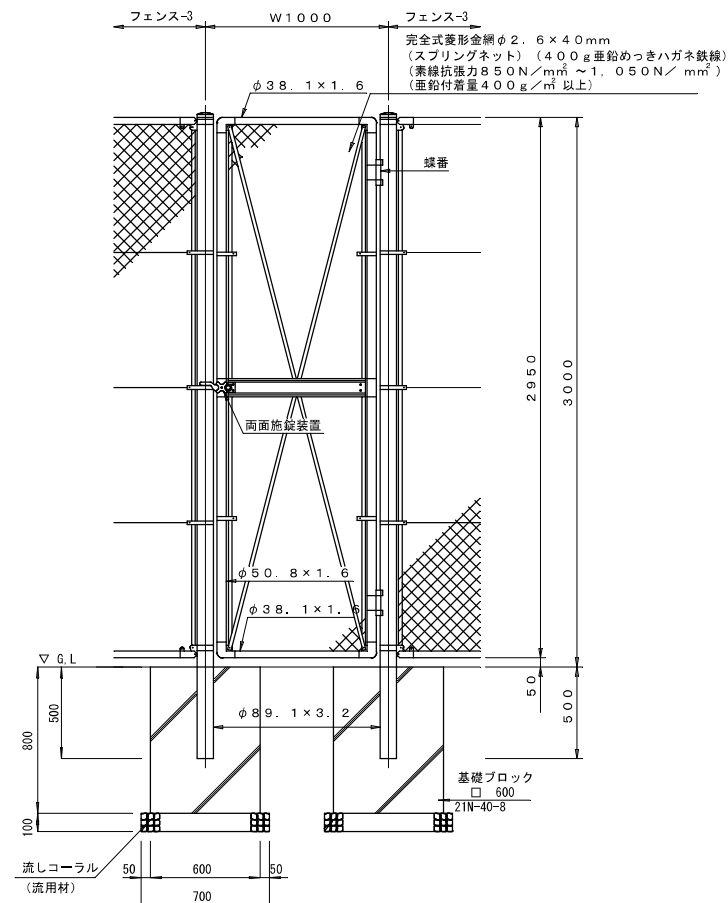
門扉-1 (H=1,500)

両開き S=1/20



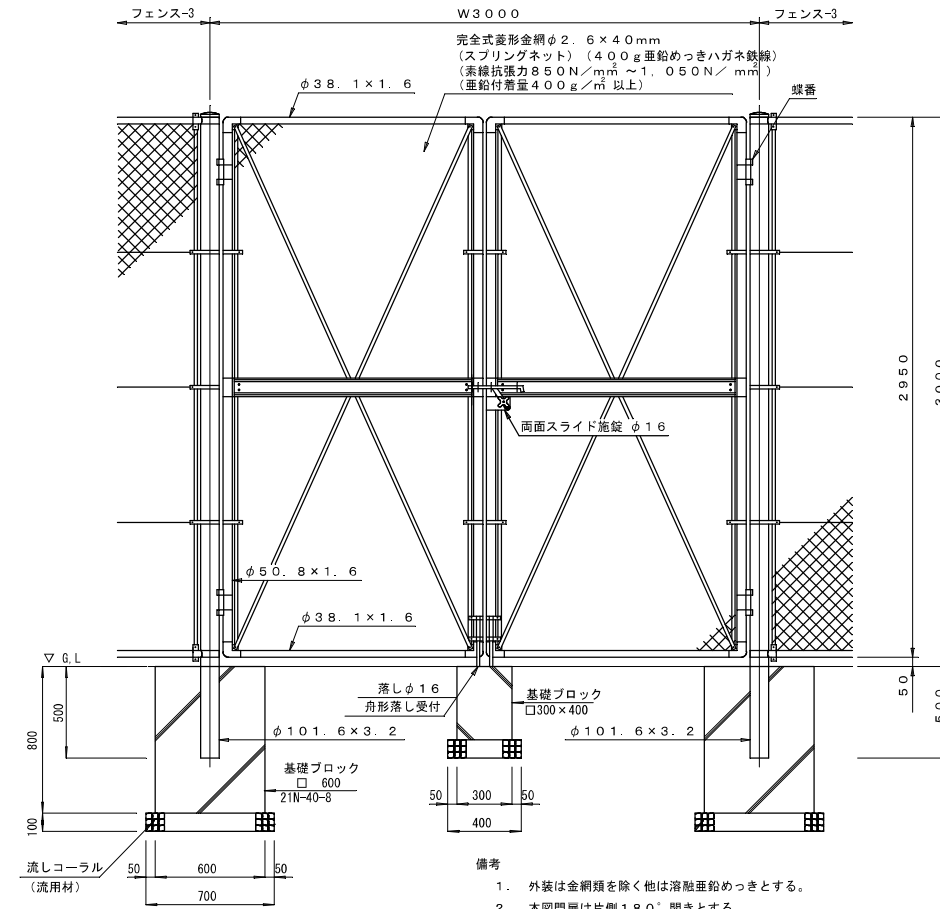
門扉-2 (H=3,000)

片開き S=1/20



門扉-3 (H=3,000)

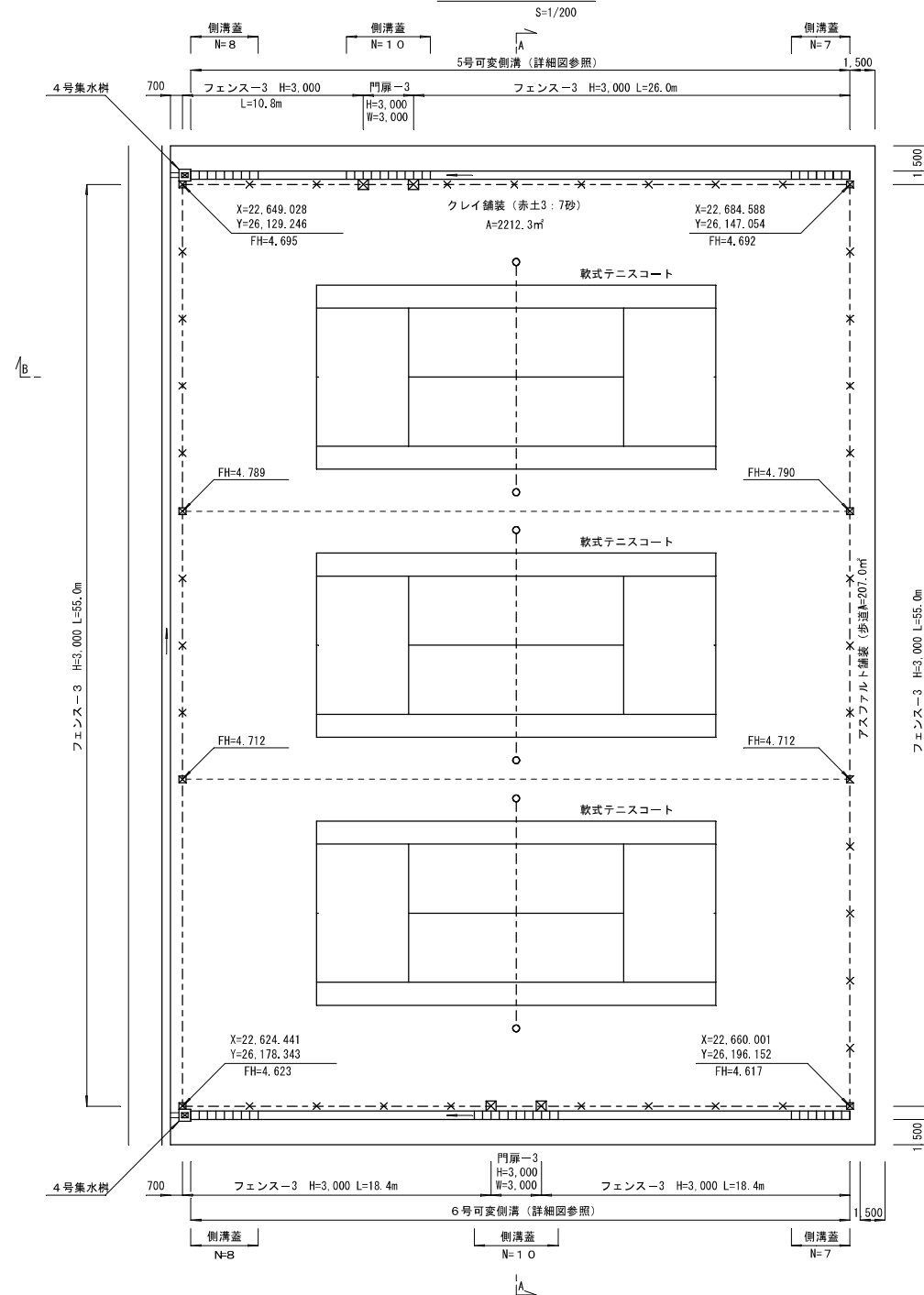
両開き S=1/20



施工年度	平成15年度
工事名	小学校用地グラウンド整備工事
工事位置	与那原町宇東浜地内
施工業者	協栄海事土木株式会社
工期	平成16年3月3日~平成16年6月30日
図面説明	門扉詳細図
図面番号	全29葉之内 6
沖縄県町村土地開発公社 与那原支社	

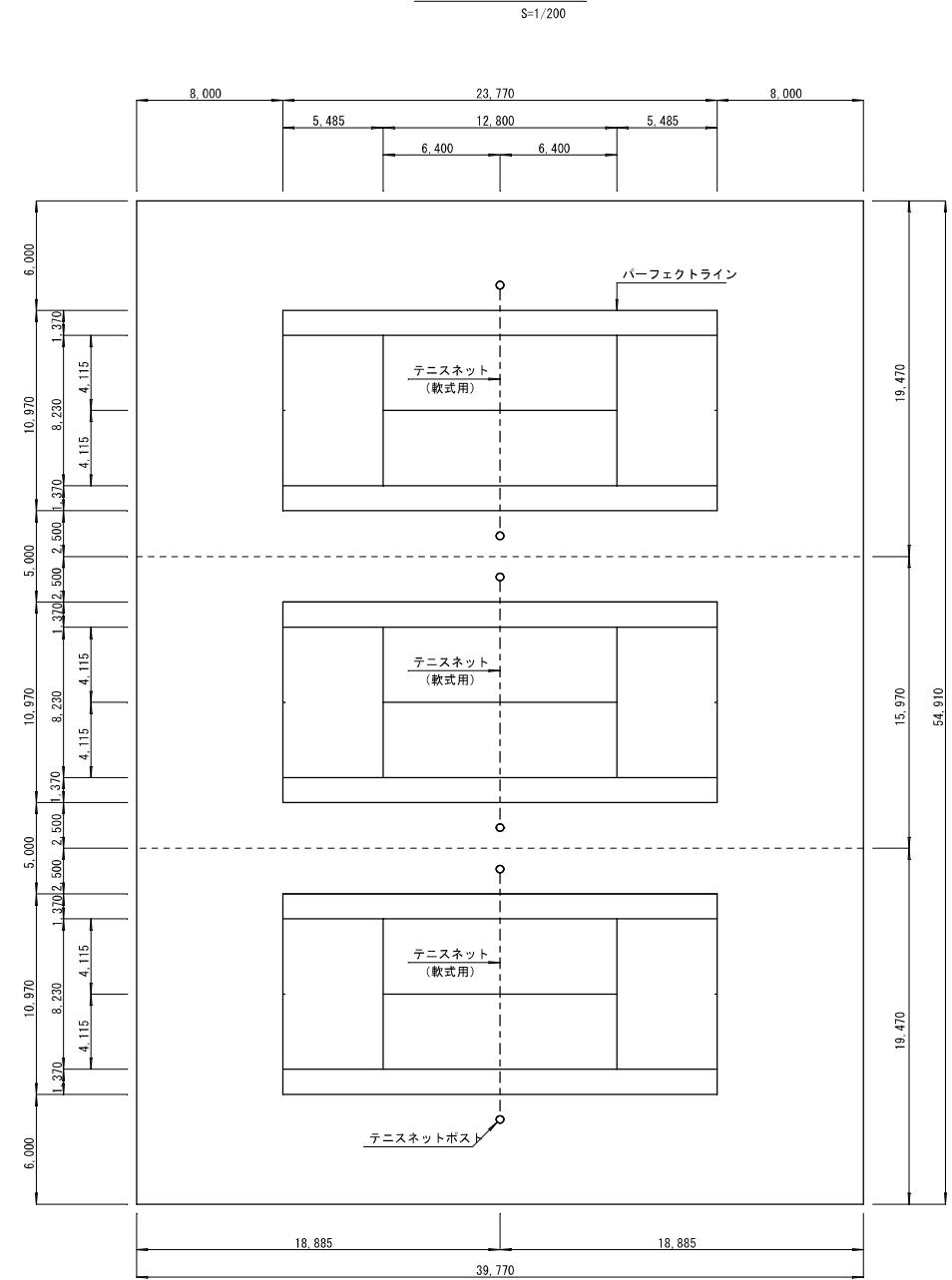
テニスコート詳細図 (1)

配置平面図

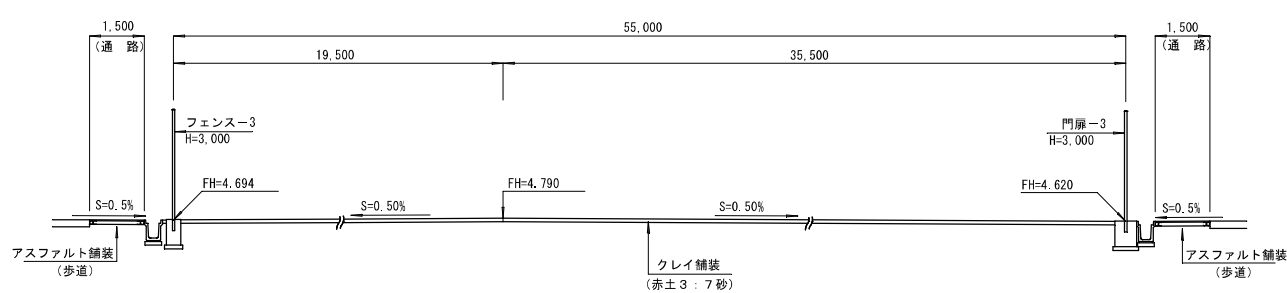


種類	種目	形状・寸法	数量
備品	テニスネットポスト	鉄製φ89.1×5.5t	3組
	軟式用テニスネット	ポリエチレン 黒色	3組
	パーフェクトライン (軟式テニス)	塩化ビニール+ファイバークラス芯	373.8m

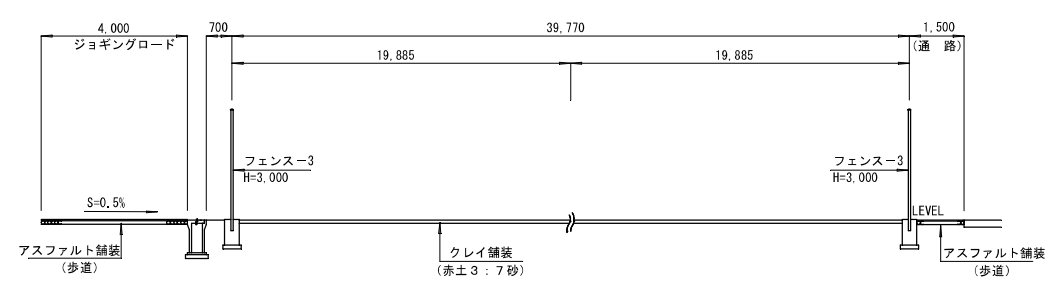
区画平面図



A-A断面



B-B断面

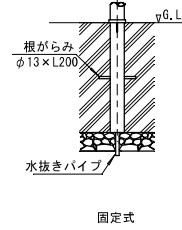
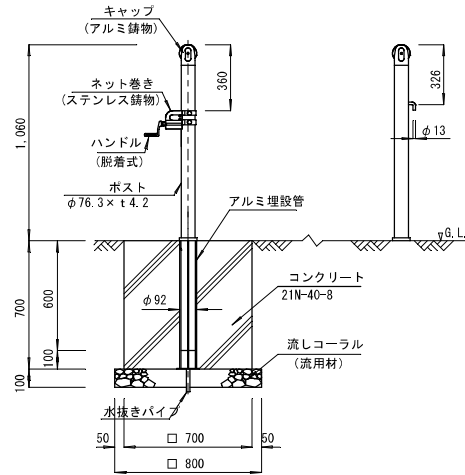


施工年度	平成15年度
工事名	小学校用地グラウンド整備工事
工事位置	与那原町字東浜地内
施工業者	協栄海事土木株式会社
工期	平成16年3月3日~平成16年6月30日
図面説明	テニスコート詳細図(1)
図面番号	全29葉之内 7
沖縄県町村土地開発公社 与那原支社	

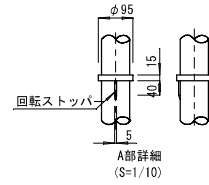
テニスコート詳細図 (2)

テニスネットポスト (鉄製)

S=1/20



固定式



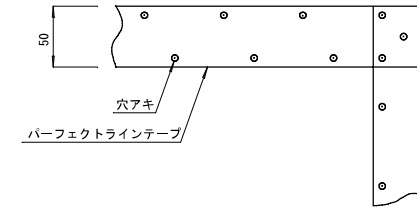
A部詳細 (S=1/10)

- 仕様
- ポスト : 配管用炭素鋼管 (JIS G3452 SGP) 電気亜鉛メッキ処理後粉体焼付塗装
 - キャップ : アルミ合金鋳物 (JIS H5202 AC4A) 焼付塗装
 - ネット巻き : ステンレス合金鋳物 (JIS G5121 SCS13) 焼付塗装
 - 塗装色 : 緑色
 - 重量 : 一組 29kg

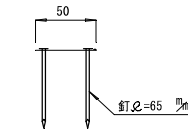
パーフェクトライン

S=1/3

平面図



断面図

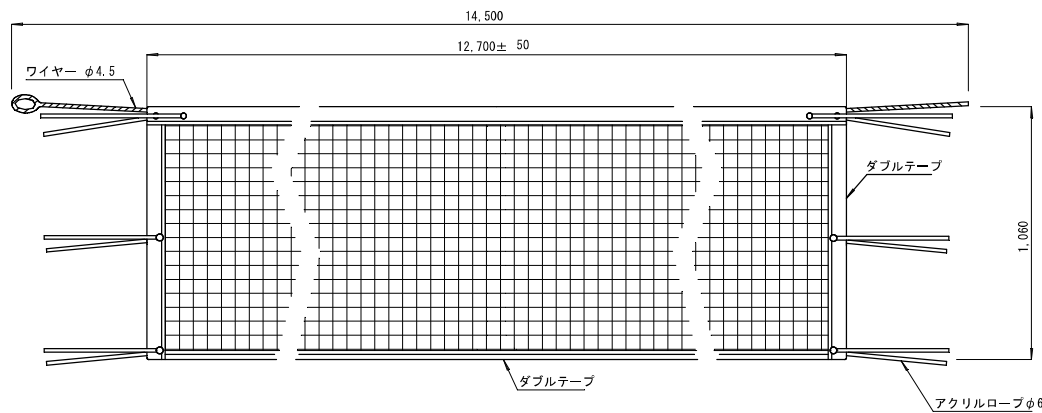


総延長 124.6m/1面 (軟式)

テニスネット (軟式用)

S=1/10

正面図



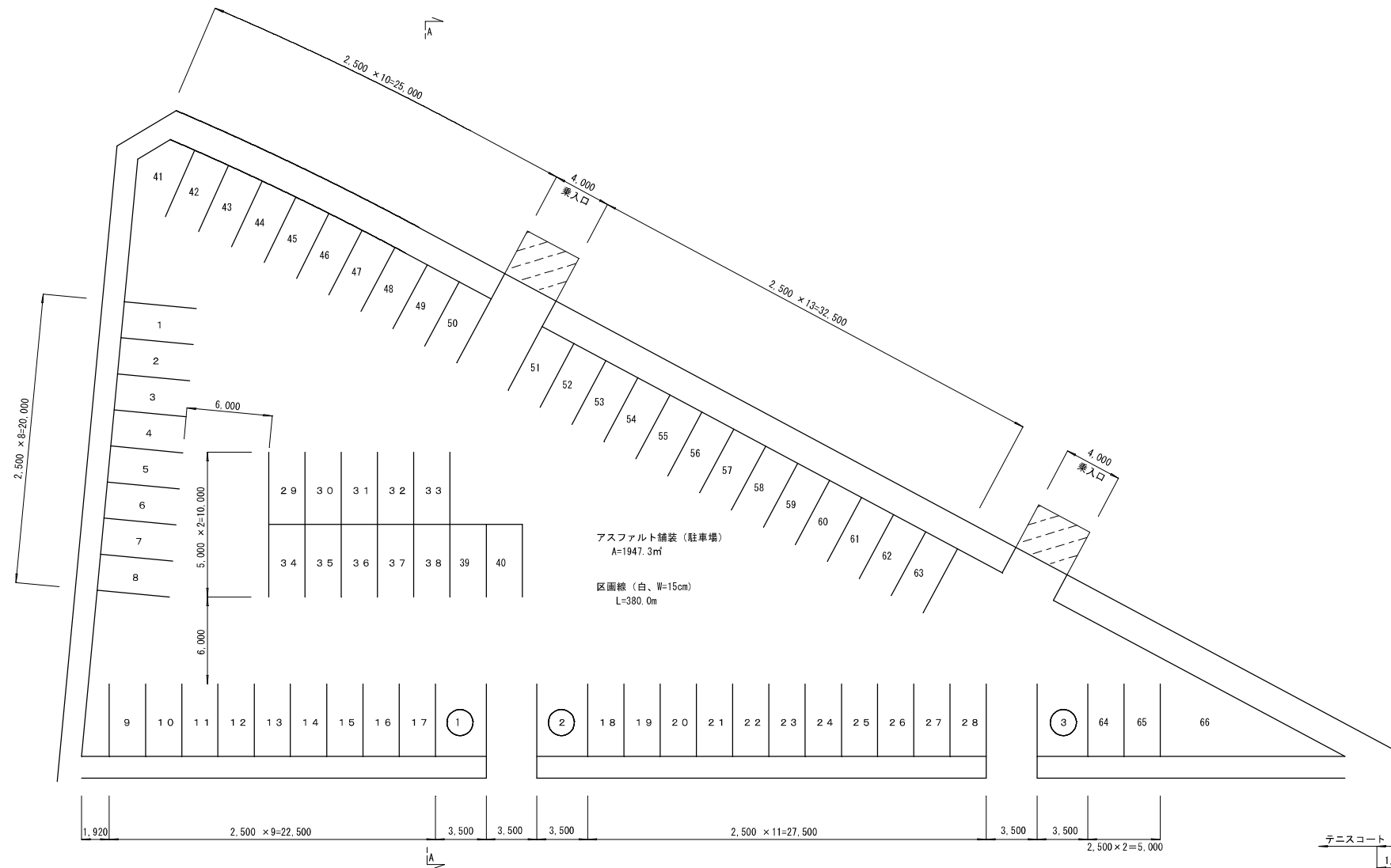
- 仕様
- ネット : ポリエチレン製 44Tex/36本 有結節 (黒色) 5.5kg
 - 上布 : ターポリン (白色)
 - ワイヤー : 鉄

施工年度	平成15年度
工事名	小学校用地グラウンド整備工事
工事位置	与那原町学東浜地内
施工業者	協栄海事土木株式会社
工期	平成16年3月3日~平成16年6月30日
図面説明	テニスコート詳細図 (2)
図面番号	全29葉之内 8
沖縄県町村土地開発公社 与那原支社	

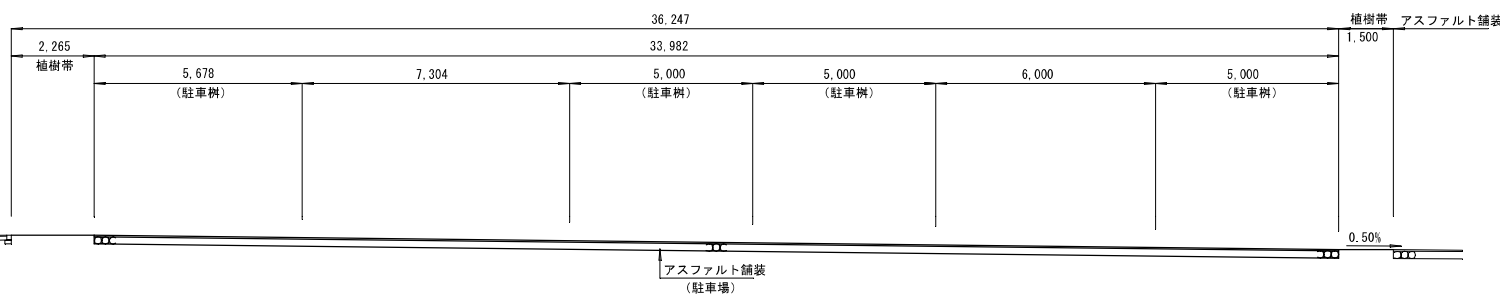
駐車場詳細図 (1)

1号駐車場

平面図
S=1/200

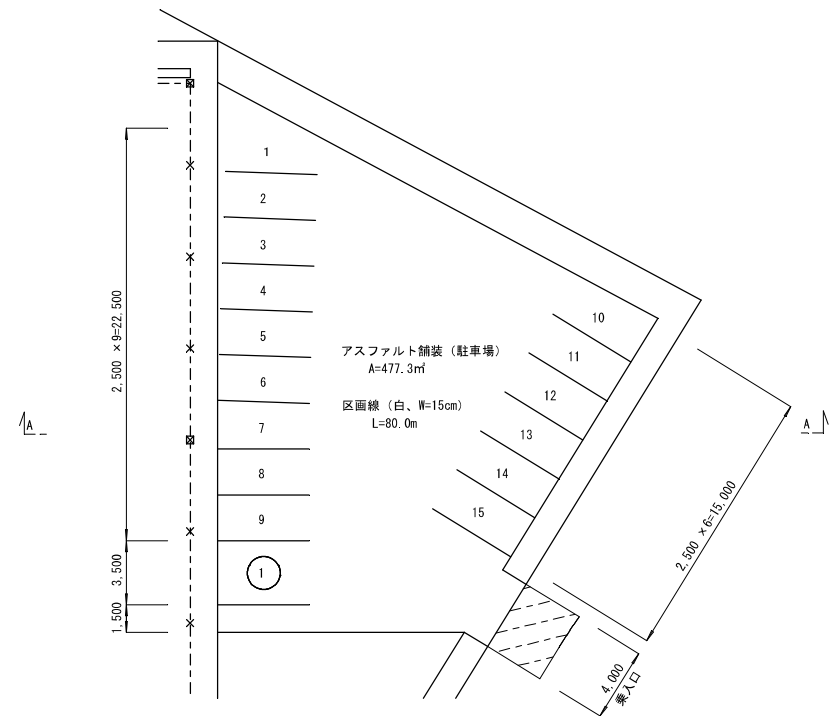


A-A断面
S=1/100

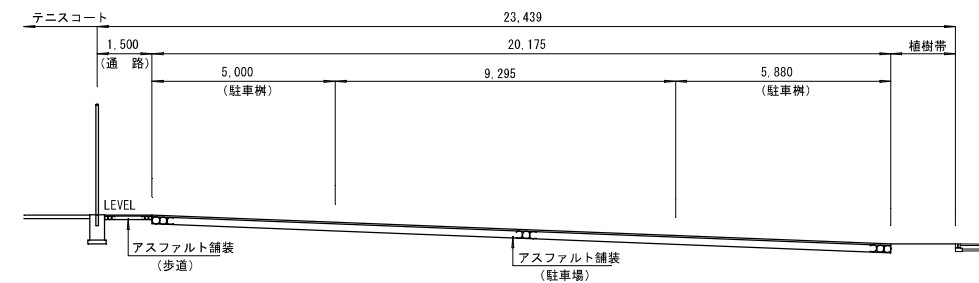


2号駐車場

平面図
S=1/200



A-A断面
S=1/100

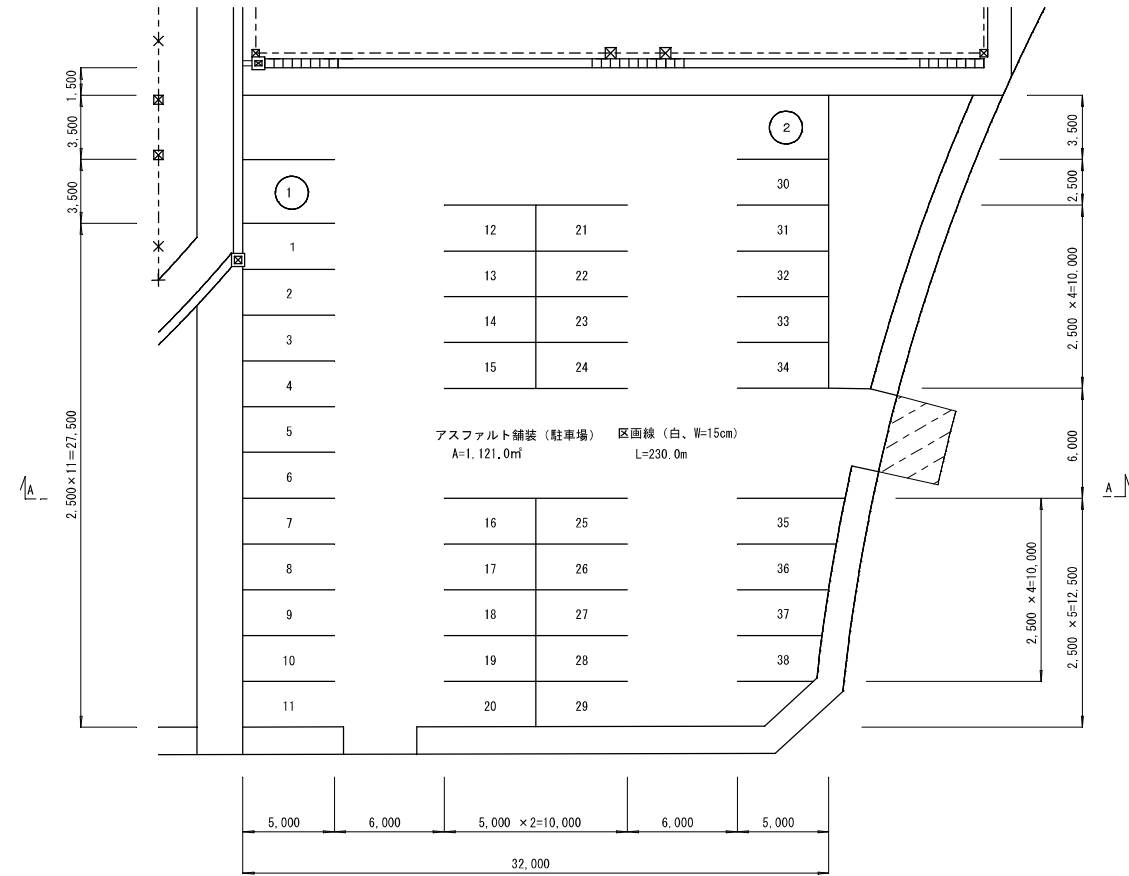


施工年度	平成15年度
工事名	小学校用地グラウンド整備工事
工事位置	与那原町宇東浜地内
施工業者	協栄海事土木株式会社
工期	平成16年3月3日～平成16年6月30日
図面説明	駐車場詳細図(1)
図面番号	全29葉之内 9
沖縄県町村土地開発公社 与那原支社	

駐車場詳細図 (2)

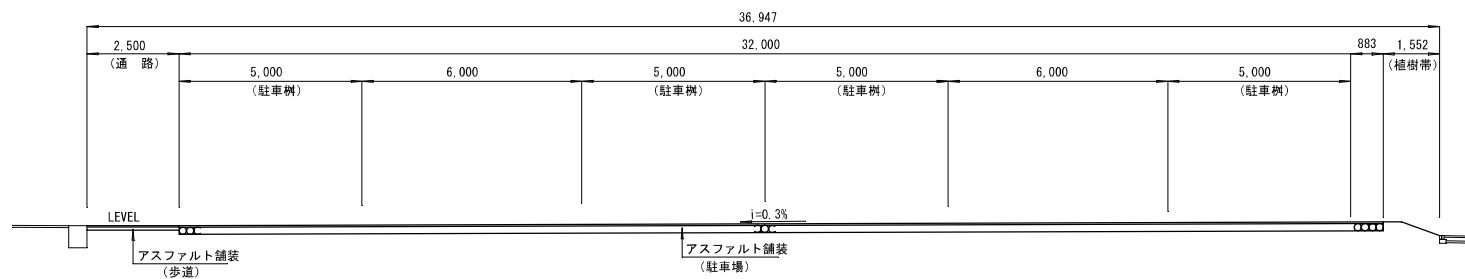
3号駐車場

平面図
S=1/200



A-A断面

S=1/100




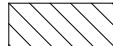


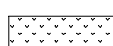
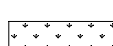

施工年度	平成15年度
工事名	小学校用地グラウンド整備工事
工事位置	与那原町宇東浜地内
施工業者	協栄海事土木株式会社
工期	平成16年3月3日~平成16年6月30日
図面説明	駐車場詳細図(2)
図面番号	全29葉之内 10
沖縄県町村土地開発公社 与那原支社	

舗装計画平面図

S=1/500

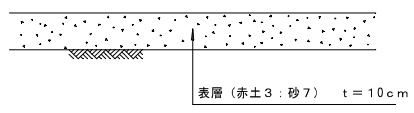
Y=26,050 X=22,800



-  クレイ舗装
-  アスファルト舗装 (駐車場)
-  アスファルト舗装 (歩道)
-  芝生舗装
-  セントオーガスチン舗装 A=2,400.0m²
(50%張り)
-  アスファルト舗装 (案内所)
(密粒度733) t=4cm

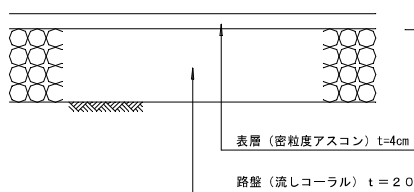
クレイ舗装

S=1/10



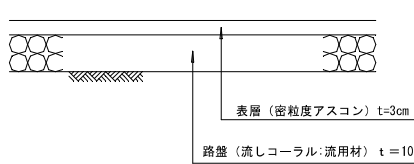
アスファルト舗装 (駐車場)

S=1/10



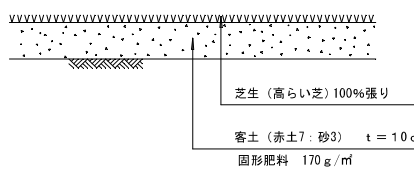
アスファルト舗装 (歩道)

S=1/10



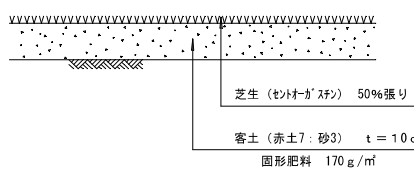
芝生舗装

S=1/10



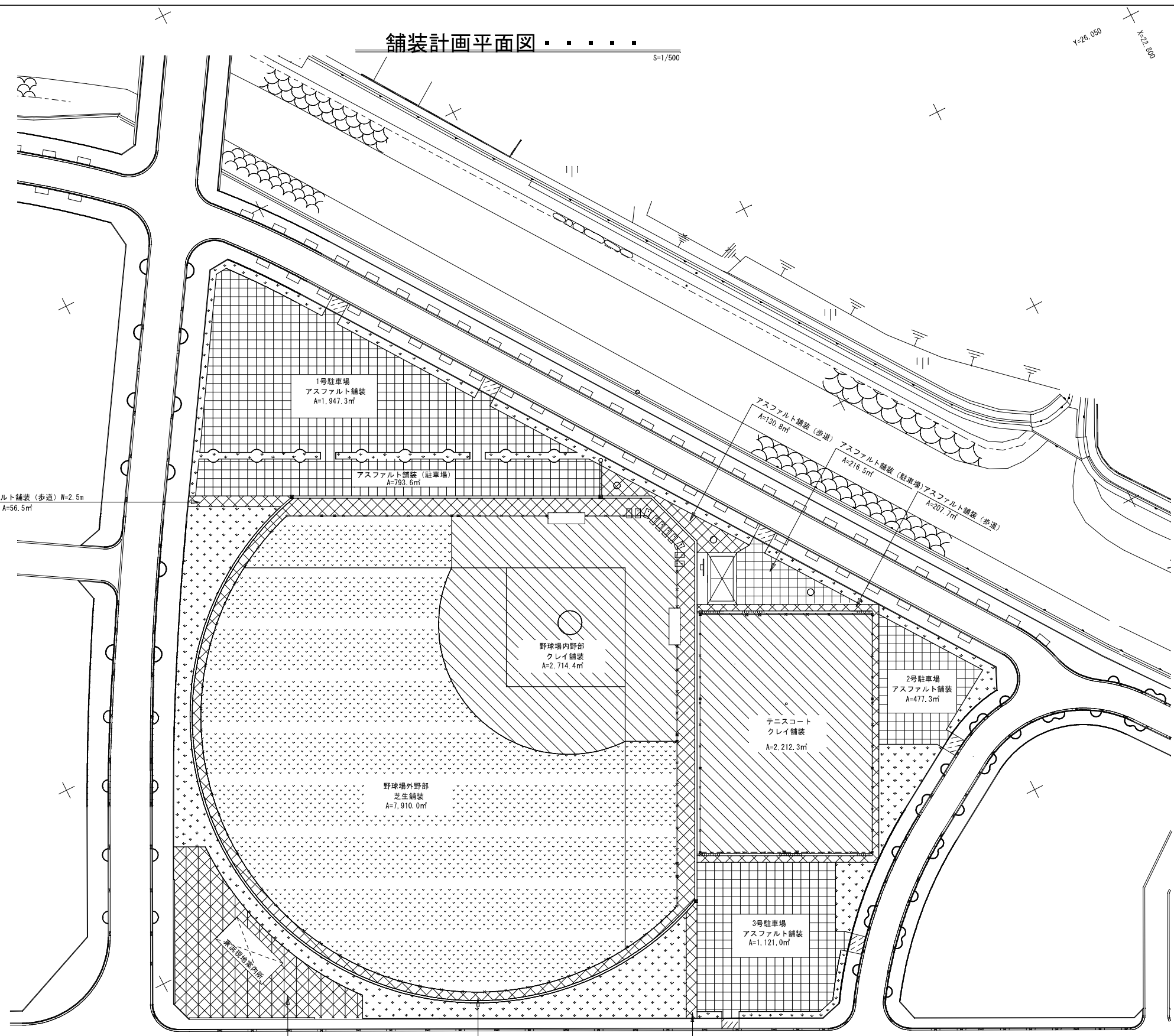
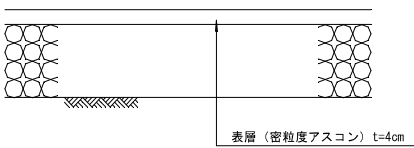
セントオーガスチン舗装

S=1/10



アスファルト舗装 (案内所)

S=1/10



アスファルト舗装 (案内所)
A=799.2m²

アスファルト舗装 (歩道)
(ジョギングロード)
A=1,120.8m²


アスファルト舗装 (歩道) W=2.5m
A=64.8m²

X=22,600 Y=26,250

施工年度	平成15年度
工事名	小学校用地グラウンド整備工事
工事位置	与那原町字東浜地内
施工業者	協栄海事土木株式会社
工期	平成16年3月3日～平成16年6月30日
図面説明	舗装計画平面図
図面番号	全29葉之内 11
沖縄県町村土地開発公社 与那原支社	

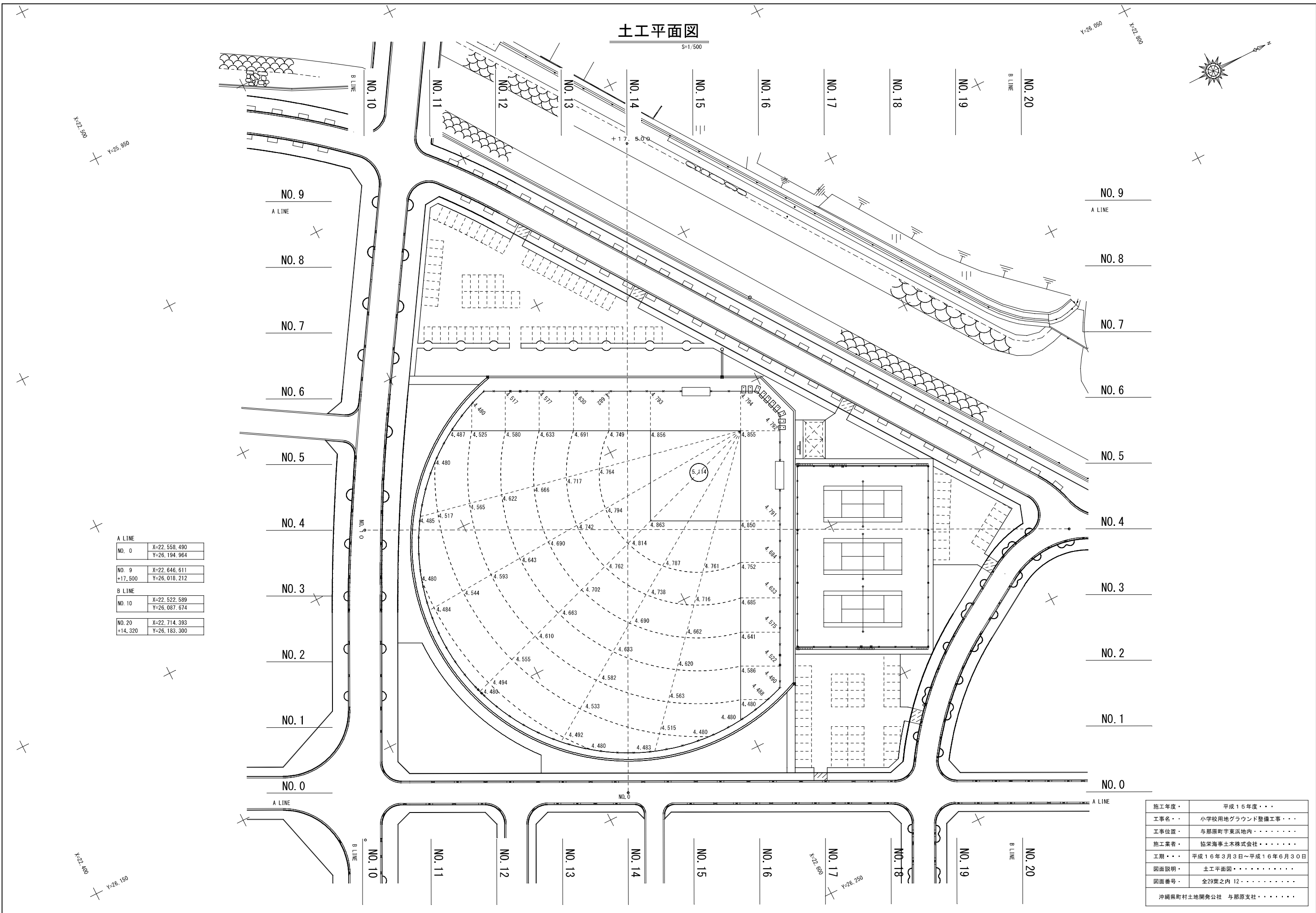
土工平面図

S=1/500



A LINE	
NO. 0	X=22,558.490 Y=26,194.964
NO. 9 +17,500	X=22,646.611 Y=26,018.212
B LINE	
NO. 10	X=22,522.589 Y=26,087.674
NO. 20 +14,320	X=22,714.393 Y=26,183.300

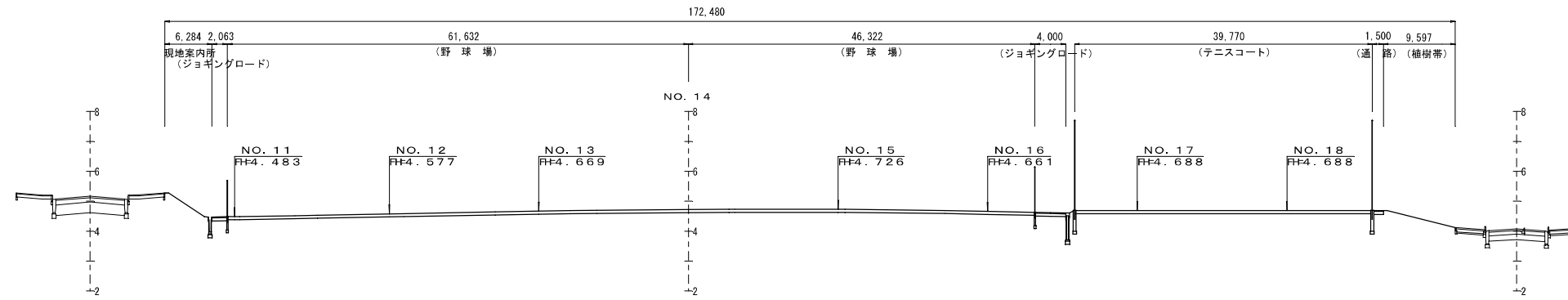
施工年度	平成15年度
工事名	小学校用地グラウンド整備工事
工事位置	与那原町字東浜地内
施工業者	協栄海事土木株式会社
工期	平成16年3月3日～平成16年6月30日
図面説明	土工平面図
図面番号	全29葉之内 12
沖縄県町村土地開発公社 与那原支社	



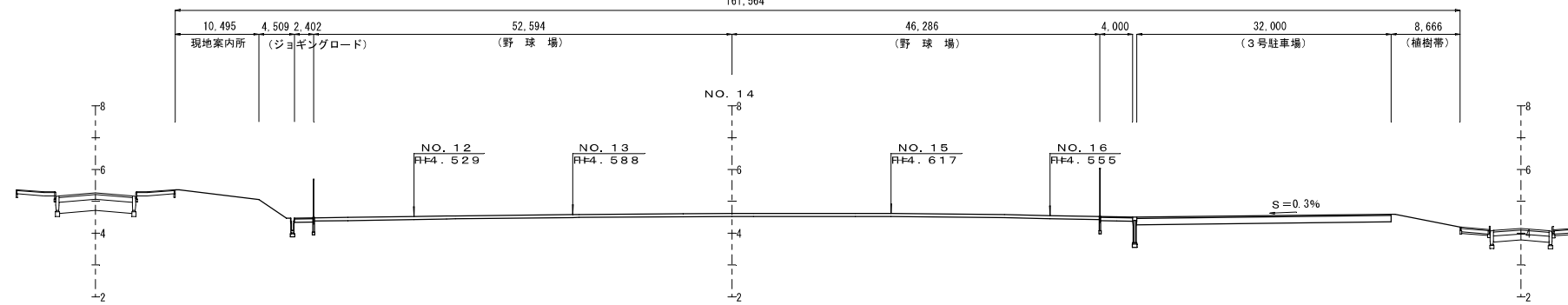
横断図 (1)

A LINE V=1/100 H=1/200

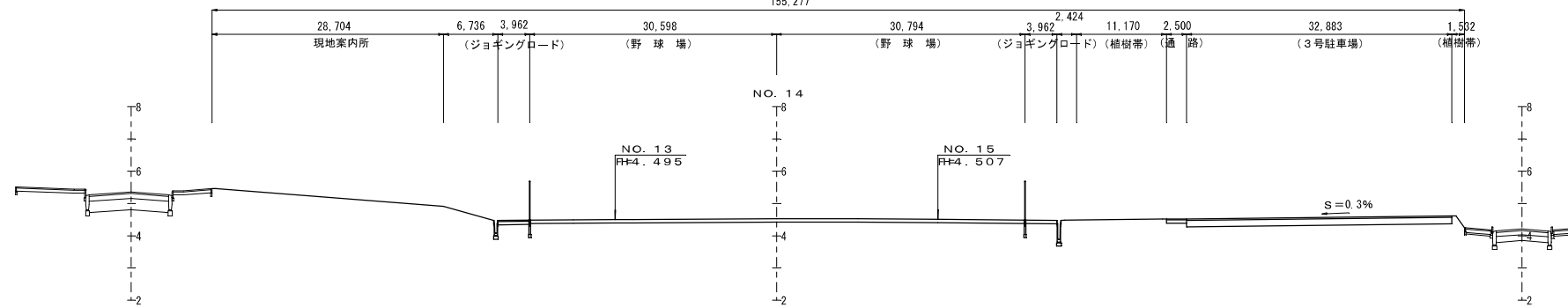
NO. 3



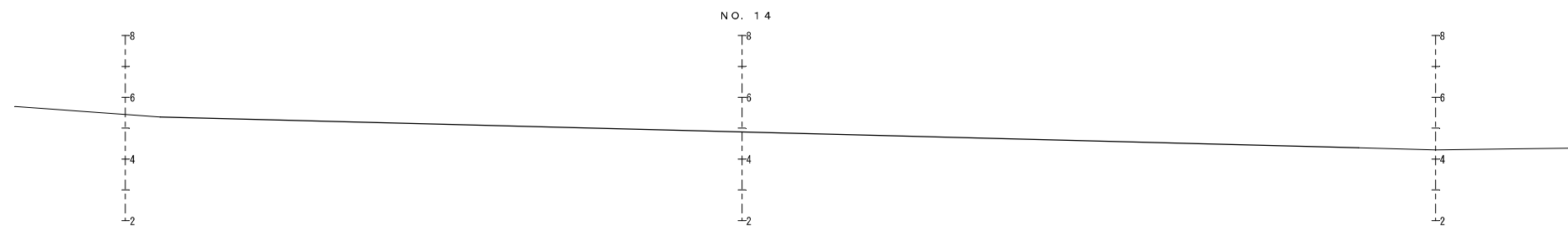
NO. 2



NO. 1



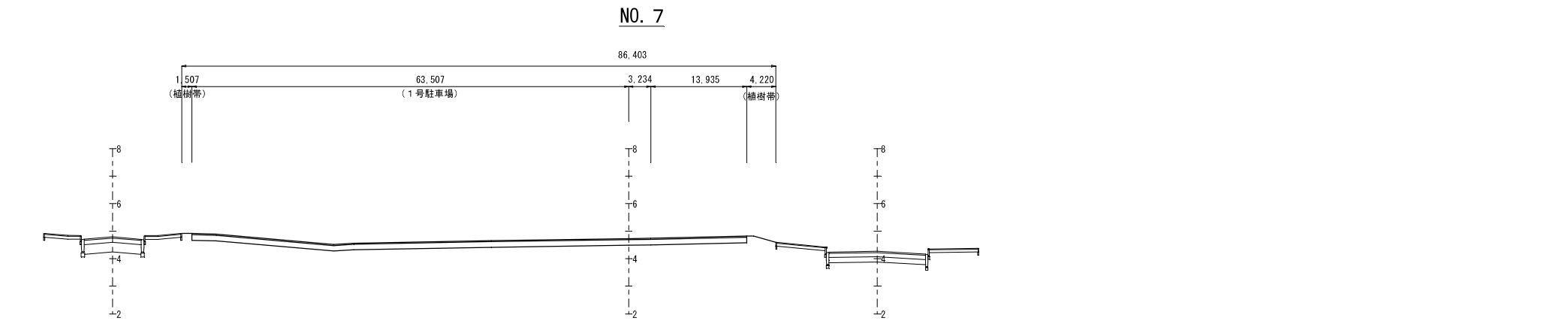
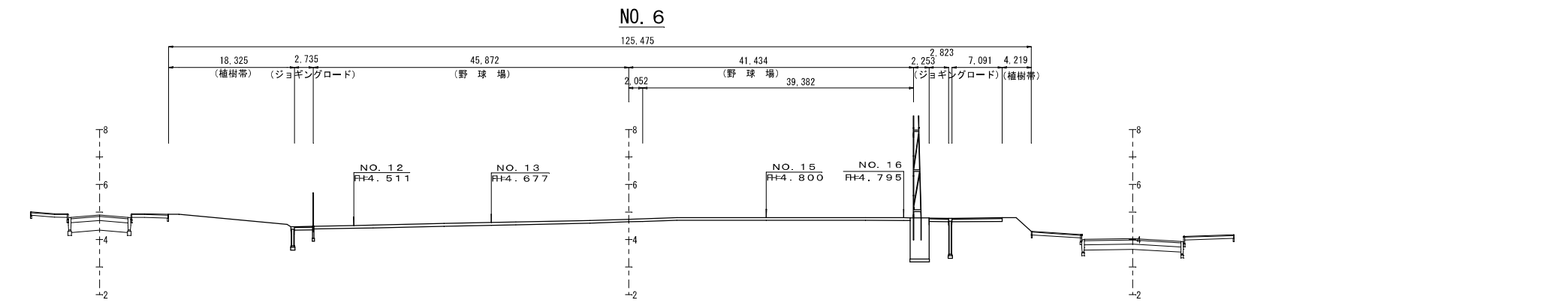
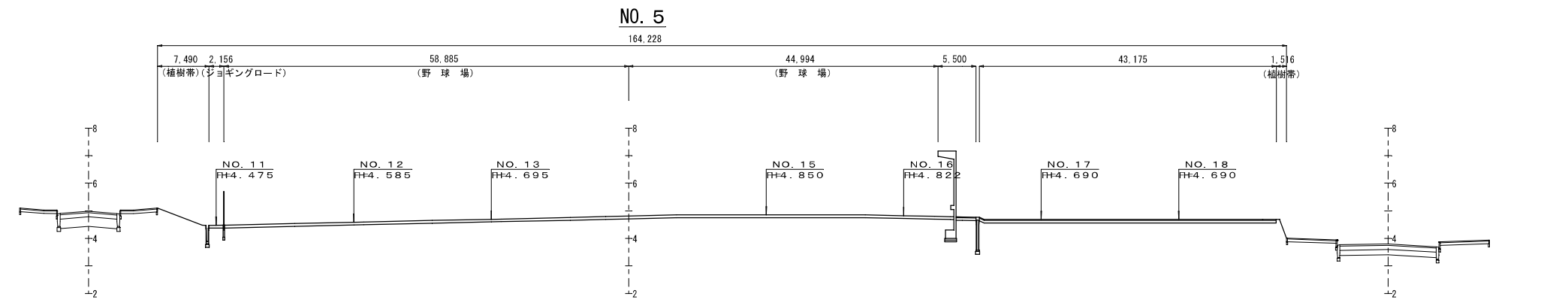
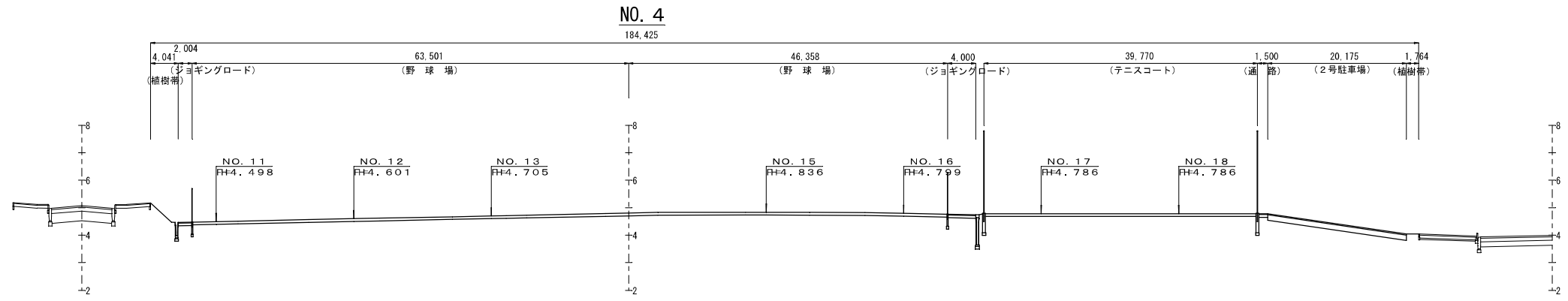
NO. 0



施工年度	平成15年度・・・
工事名	小学校用地グラウンド整備工事・・・
工事位置	与那原町字東浜地内・・・・・・・・
施工業者	協栄海事土木株式会社・・・・・・・・
工期	平成16年3月3日～平成16年6月30日
図面説明	横断図 (1)・・・・・・
図面番号	全29葉之内 13・・・・・・・・
沖縄県町村土地開発公社 与那原支社・・・・・・・・	

横断図 (2)

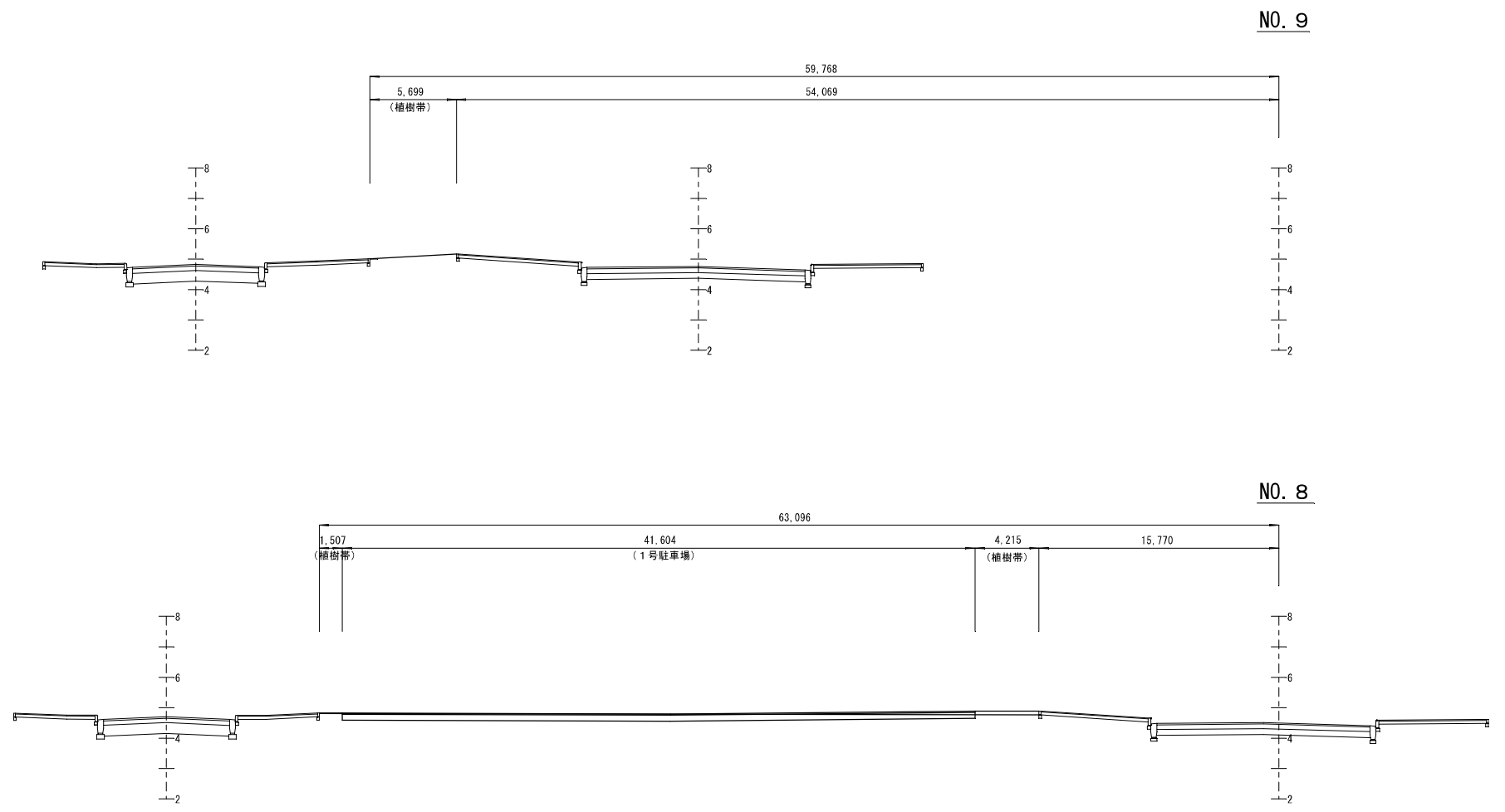
A LINE V=1/100 H=1/200



施工年度	平成15年度
工事名	小学校用地グラウンド整備工事
工事位置	与那原町字東浜地内
施工業者	協栄海事土木株式会社
工期	平成16年3月3日~平成16年6月30日
図面説明	横断図 (2)
図面番号	全29葉之内 14
沖縄県町村土地開発公社 与那原支社	

横断図 (3)

A LINE V=1/100
H=1/200

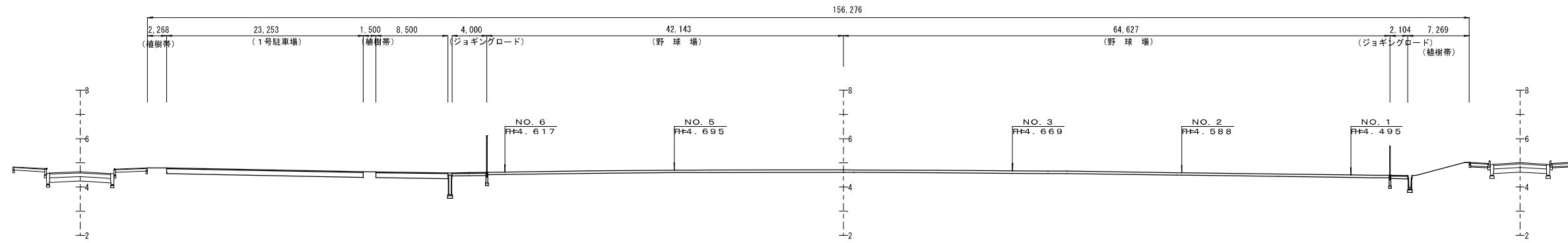


施工年度	平成15年度
工事名	小学校用地グラウンド整備工事
工事位置	与那原町字東浜地内
施工業者	協栄海事土木株式会社
工期	平成16年3月3日～平成16年6月30日
図面説明	横断図 (3)
図面番号	全29葉之内 15
沖縄県町村土地開発公社 与那原支社	

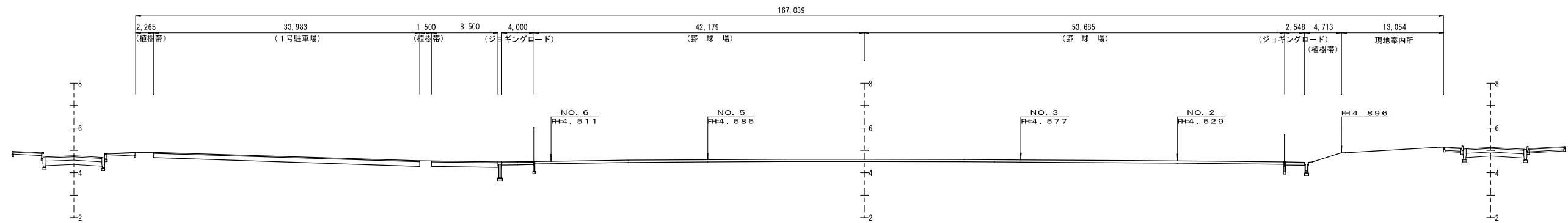
横断図 (4)

B LINE V=1/100 H=1/200

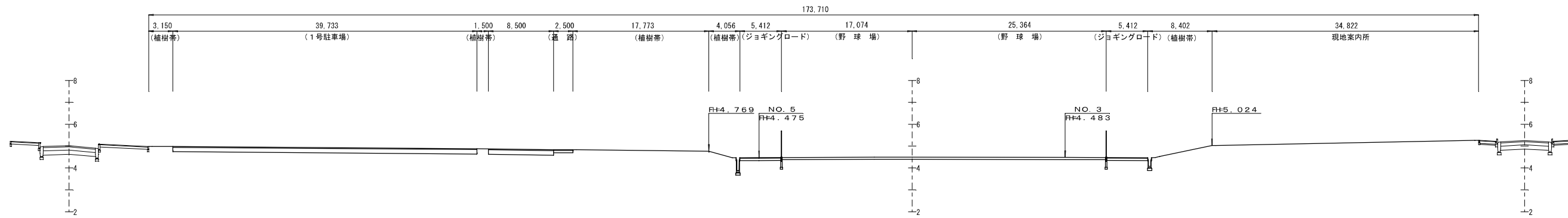
NO. 13



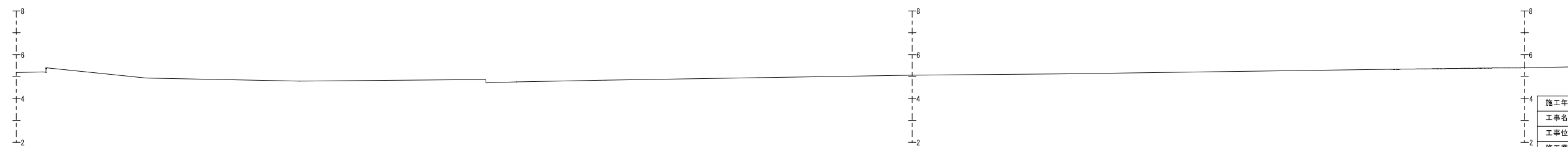
NO. 12



NO. 11



NO. 10

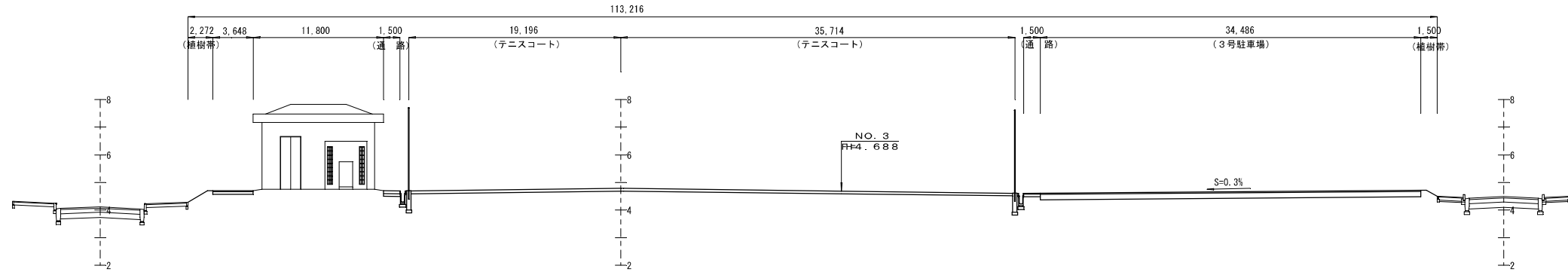


施工年度	平成15年度
工事名	小学校用地グラウンド整備工事
工事位置	与那原町字東浜地内
施工業者	協栄海幸土木株式会社
工期	平成16年3月3日～平成16年6月30日
図面説明	横断図 (4)
図面番号	全29葉之内 16
沖縄県町村土地開発公社 与那原支社	

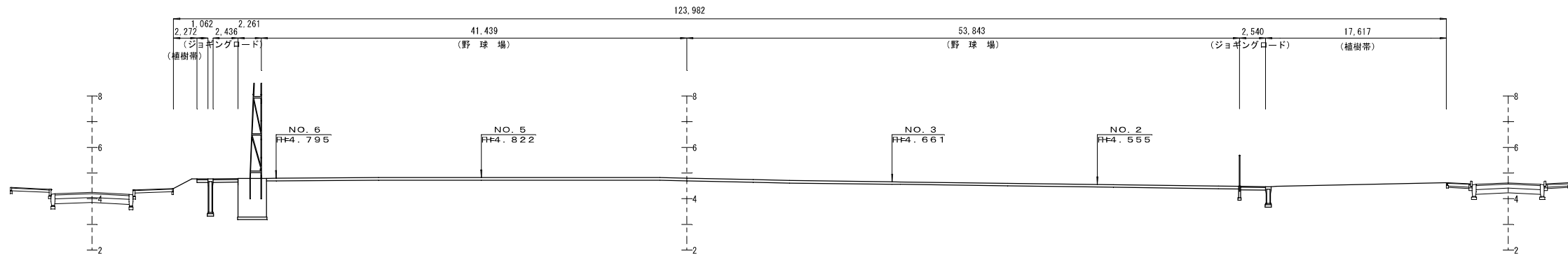
横断図 (5)

B LINE V=1/100 H=1/200

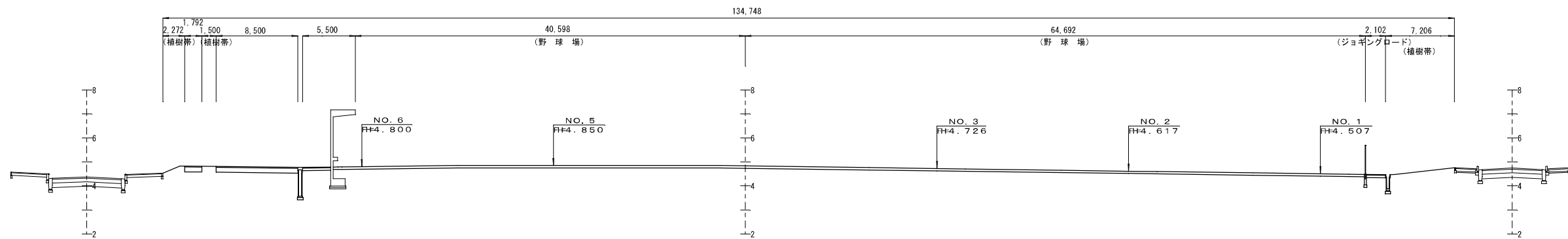
NO. 17



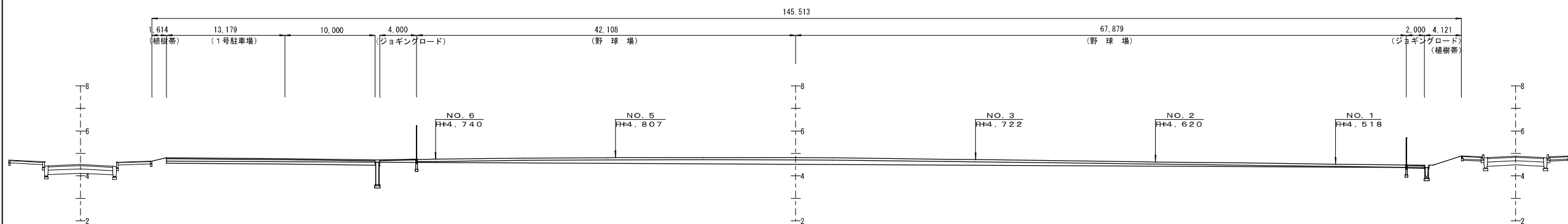
NO. 16



NO. 15



NO. 14

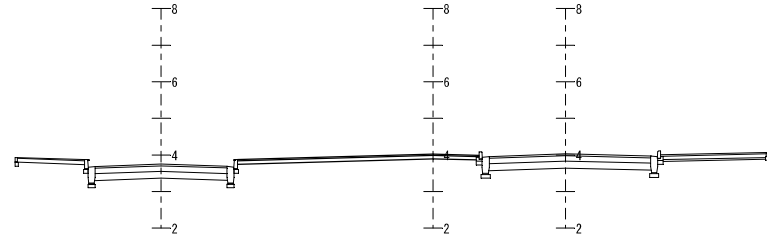


施工年度	平成15年度
工事名	小学校用地グラウンド整備工事
工事位置	与那原町字東浜地内
施工業者	協栄海事土木株式会社
工期	平成16年3月3日~平成16年6月30日
図面説明	横断図 (5)
図面番号	全29葉之内 17
沖縄県町村土地開発公社 与那原支社	

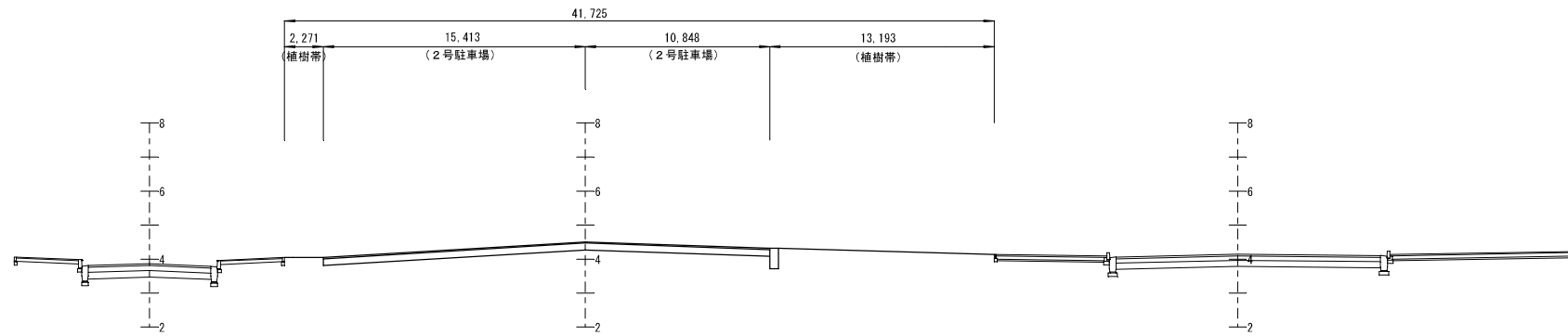
横断図 (6)

B LINE V=1/100 H=1/200

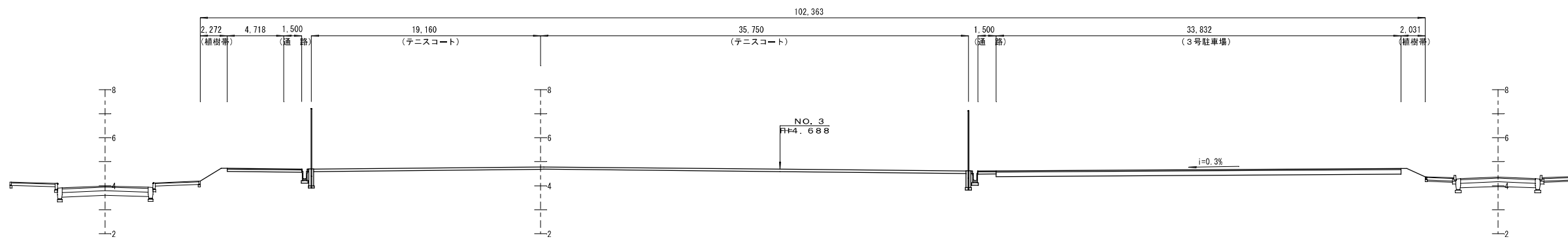
NO. 20



NO. 19



NO. 18

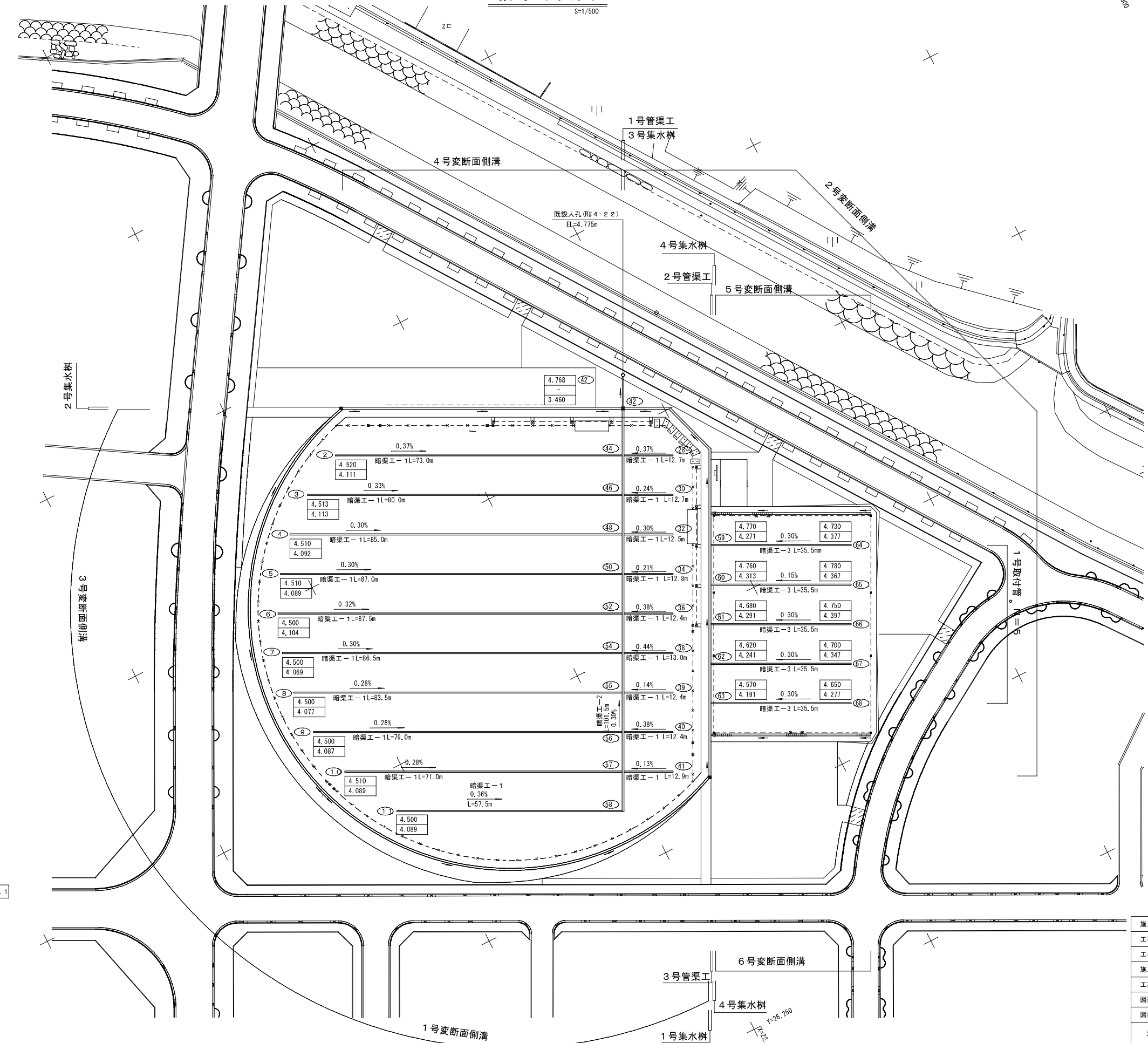



施工年度	平成15年度
工事名	小学校用地グラウンド整備工事
工事位置	与那原町字東浜地内
施工業者	協栄海事土木株式会社
工期	平成16年3月3日～平成16年6月30日
図面説明	横断図 (6)
図面番号	全29葉之内 18
沖縄県町村土地開発公社 与那原支社	

排水平面図

S=1/500

Y=26,050
Y=26,800



44	4.830	4.810
3.839	4.348	4.395
3.490		
46	4.850	4.820
3.850	4.370	4.401
3.520		
48	4.850	4.820
3.840	4.380	4.387
3.550		
50	4.850	4.820
3.810	4.360	4.387
3.580		
52	4.790	4.740
3.832	4.292	4.339
3.610		
54	4.730	4.680
3.831	4.211	4.268
3.640		
55	4.680	4.630
3.848	4.178	4.195
3.672		
56	4.620	4.570
3.863	4.103	4.150
3.700		
57	4.570	4.520
3.899	4.079	4.096
3.730		
58	4.510	
3.882		
3.722		

凡例1
地盤高: TOP EL
暗渠工-1: BOTT EL
(暗渠工-1)

凡例2
地盤高: TOP EL
暗渠工-1: BOTT EL2
暗渠工-1: BOTT EL1
暗渠工-2: BOTT EL3
(暗渠工-2)

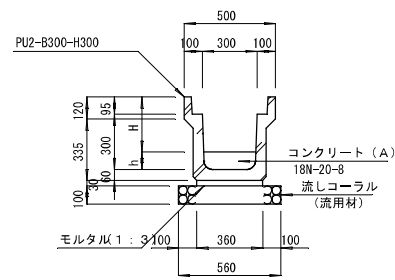
施工年度	平成15年度
工事名	小学校用地グラウンド整備工事
工事位置	与那原町宇東浜地内
施工業者	協栄海幸土木株式会社
工期	平成16年3月3日~平成16年6月30日
図面説明	排水平面図
図面番号	全29葉之内 19
沖縄県町村土地開発公社 与那原支社	

X=22,500
Y=25,950

X=22,400
Y=26,150

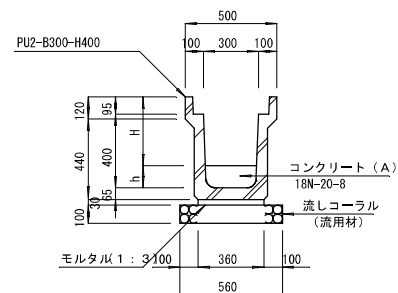
排水詳細図 (1)

PU1型側溝 S=1/20



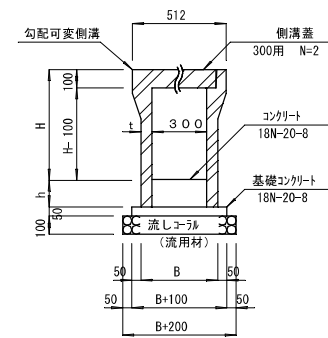
呼び名	H (mm)	h (mm)	A (㎡)	重量 (kg/個)
PU1-1型側溝	300 ~ 372	95 ~ 23	0.026~0.006	310.0

PU2型側溝 S=1/20



呼び名	H (mm)	h (mm)	A (㎡)	重量 (kg/個)
PU2-1型側溝	372 ~ 418	123 ~ 77	0.033~0.020	379.0

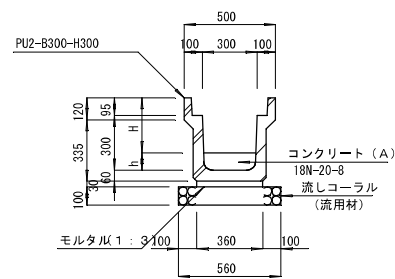
VS型側溝 S=1/20



寸法表

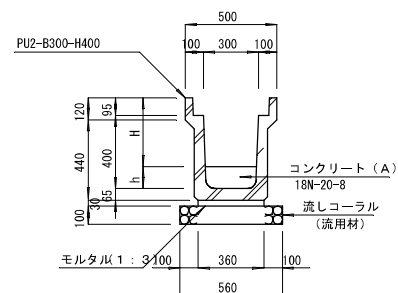
呼び名	H (mm)	h (mm)	A (㎡)	t	B	重量 (kg/個)	
VS-1型側溝	300×500	573 ~ 597	77 ~ 53	0.028~0.016	60	420	518.0
VS-2型側溝	300×600	597 ~ 627	153 ~ 123	0.046~0.037	60	420	576.0
VS-3型側溝	300×600	627 ~ 697	123 ~ 53	0.037~0.016	60	420	576.0
VS-4型側溝	300×700	697 ~ 797	153 ~ 53	0.046~0.016	70	440	634.0
VS-5型側溝	300×800	797 ~ 895	153 ~ 55	0.046~0.017	70	440	724.0
VS-6型側溝	300×900	895 ~ 927	155 ~ 123	0.047~0.037	70	440	791.0
VS-7型側溝	300×900	927 ~ 981	123 ~ 69	0.037~0.021	70	440	791.0
VS-8型側溝	300×1000	981 ~ 1075	169 ~ 75	0.051~0.029	70	440	858.0
VS-9型側溝	300×1000	1075 ~ 1099	75 ~ 51	0.023~0.015	70	440	858.0
VS-10型側溝	300×1100	1099 ~ 1175	151 ~ 75	0.045~0.029	70	440	925.0
VS-11型側溝	300×1100	1175 ~ 1199	75 ~ 51	0.023~0.015	70	440	925.0
VS-12型側溝	300×1200	1199 ~ 1219	151 ~ 131	0.045~0.039	70	440	992.0
VS-13型側溝	300×1200	1219 ~ 1253	131 ~ 97	0.039~0.029	70	440	992.0
VS-14型側溝	300×1100	1099 ~ 1139	151 ~ 111	0.045~0.039	70	440	925.0

PU3型側溝 S=1/20



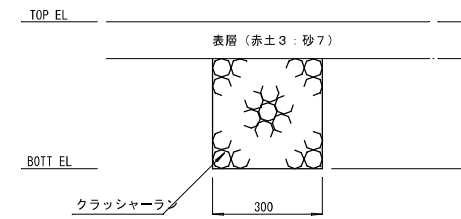
呼び名	H (mm)	h (mm)	A (㎡)	重量 (kg/個)
PU3-1型側溝	300 ~ 372	95 ~ 23	0.026~0.006	310.0

PU4型側溝 S=1/20

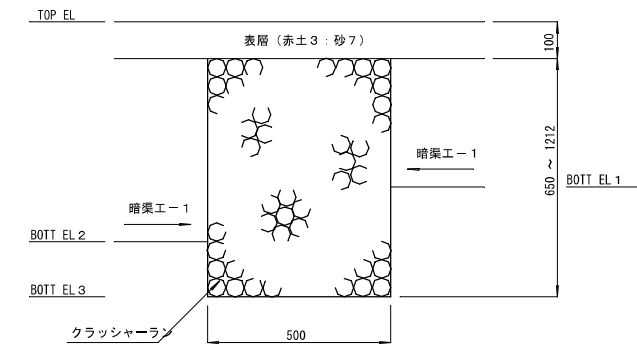


呼び名	H (mm)	h (mm)	A (㎡)	重量 (kg/個)
PU4-1型側溝	372 ~ 474	123 ~ 21	0.033~0.005	379.0

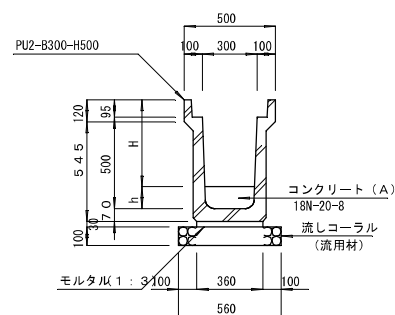
暗渠工-1, -3 S=1/10



暗渠工-2 S=1/10

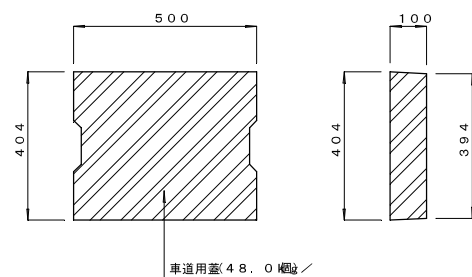


PU5型側溝 S=1/20

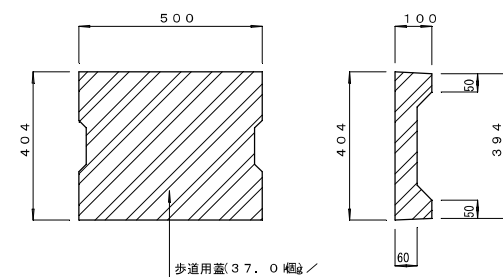


呼び名	H (mm)	h (mm)	A (㎡)	重量 (kg/個)
PU5-1型側溝	474 ~ 573	121 ~ 22	0.031~0.005	454.0

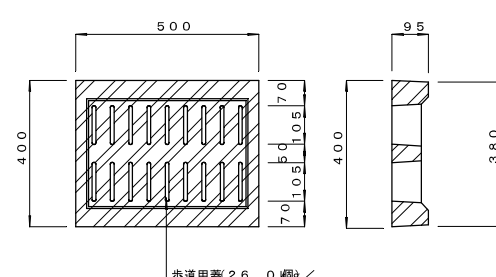
A型側溝蓋 (車道用) S=1/10



B型D型側溝蓋 (歩道用) S=1/10



C型側溝蓋 (歩道用 縮目) S=1/10



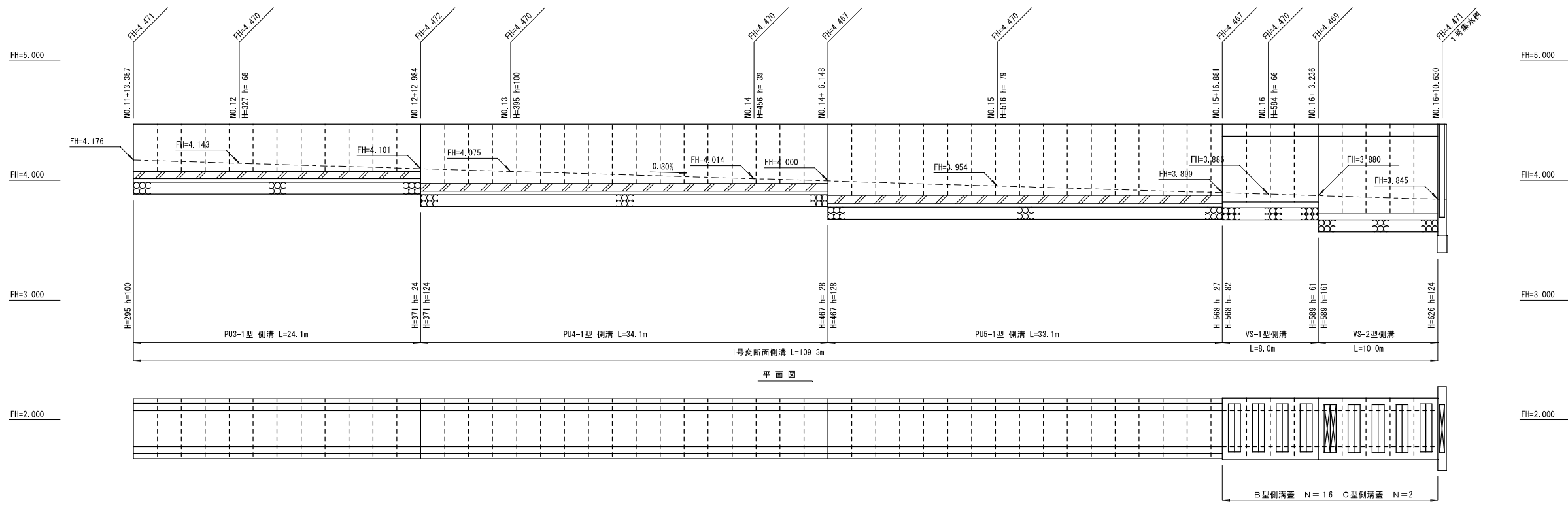
施工年度	平成15年度
工事名	小学校用地グラウンド整備工事
工事位置	与那原町学東浜地内
施工業者	協栄海事土木株式会社
工期	平成16年3月3日~平成16年6月30日
図面説明	排水詳細図(1)
図面番号	全29葉之内 20

沖縄県町村土地開発公社 与那原支社

排水詳細図 (2)

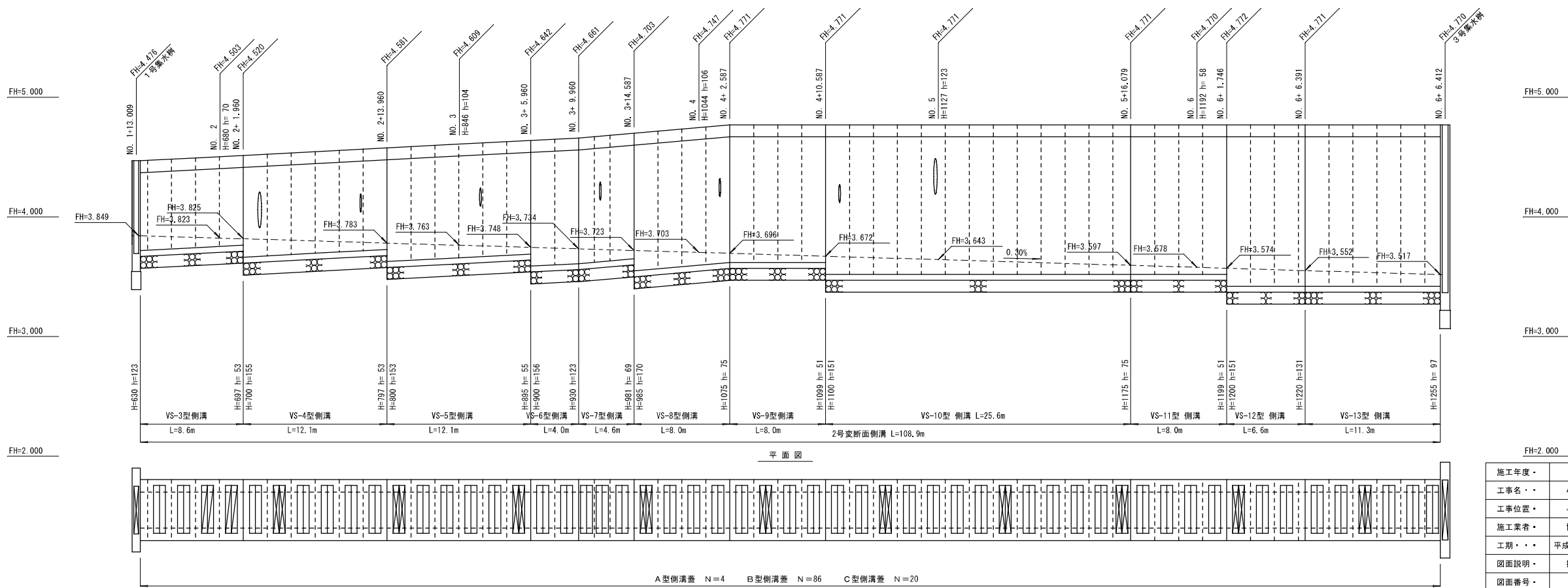
1号変断面側溝

S: V=1/20
H=1/200



2号変断面側溝

S: V=1/20
H=1/200



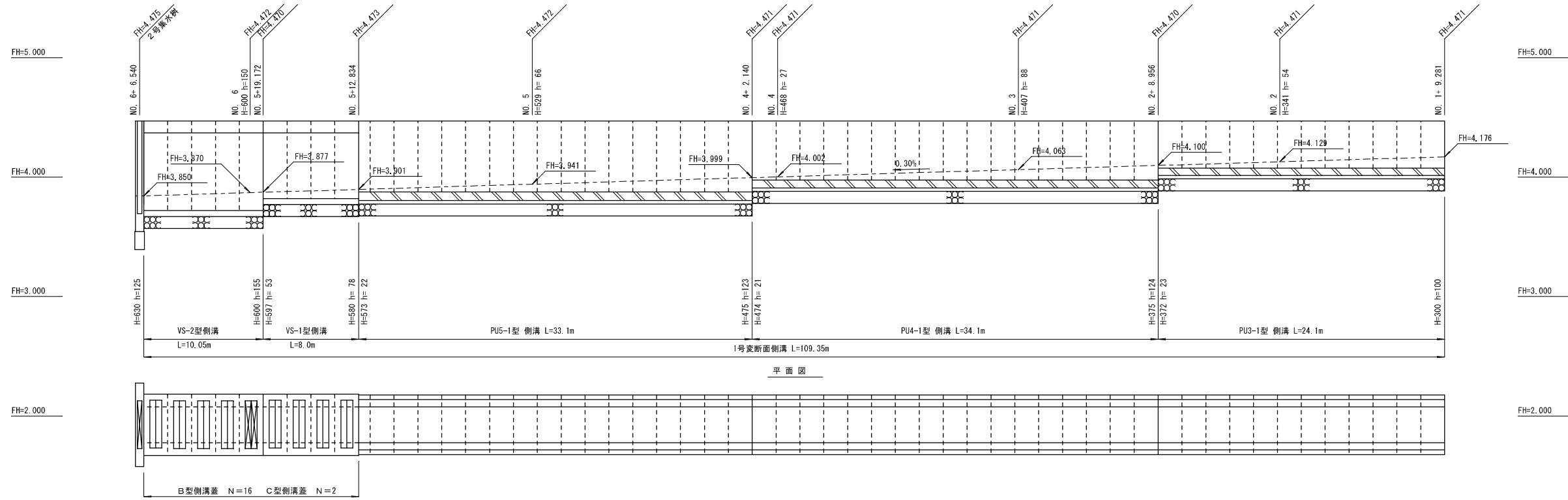
- 凡例
- A型側溝蓋
 - B型側溝蓋
 - C型側溝蓋

施工年度	平成15年度
工事名	小学校用地グラウンド整備工事
工事位置	与那原町字東浜地内
施工業者	協栄海事土木株式会社
工期	平成16年3月3日～平成16年6月30日
図面説明	排水詳細図(2)
図面番号	全29葉之内 21
沖縄県町村土地開発公社 与那原支社	

排水詳細図 (3)

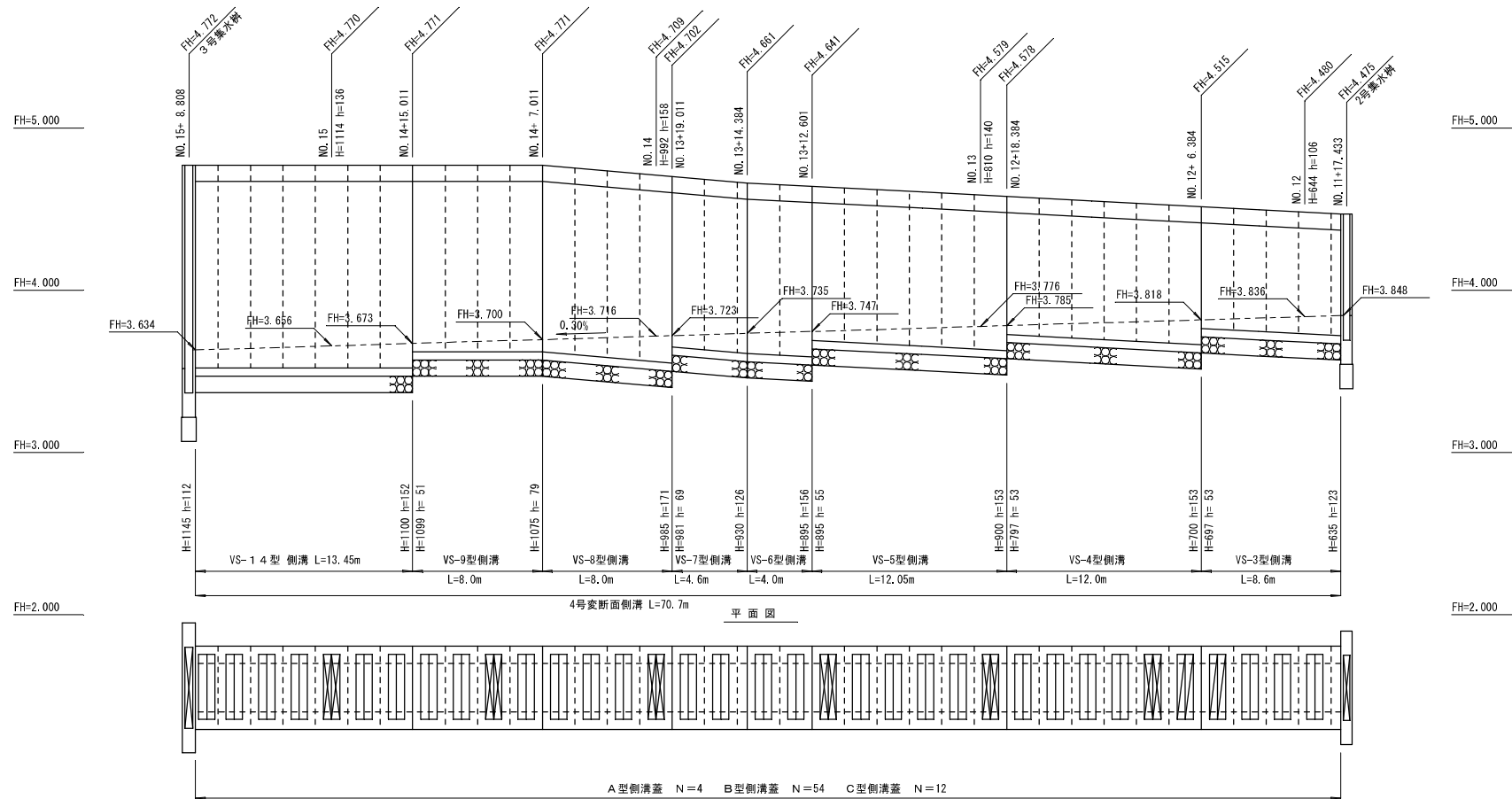
3号変断面側溝




S: V=1/20
H=1/200



4号変断面側溝

S: V=1/20
H=1/200



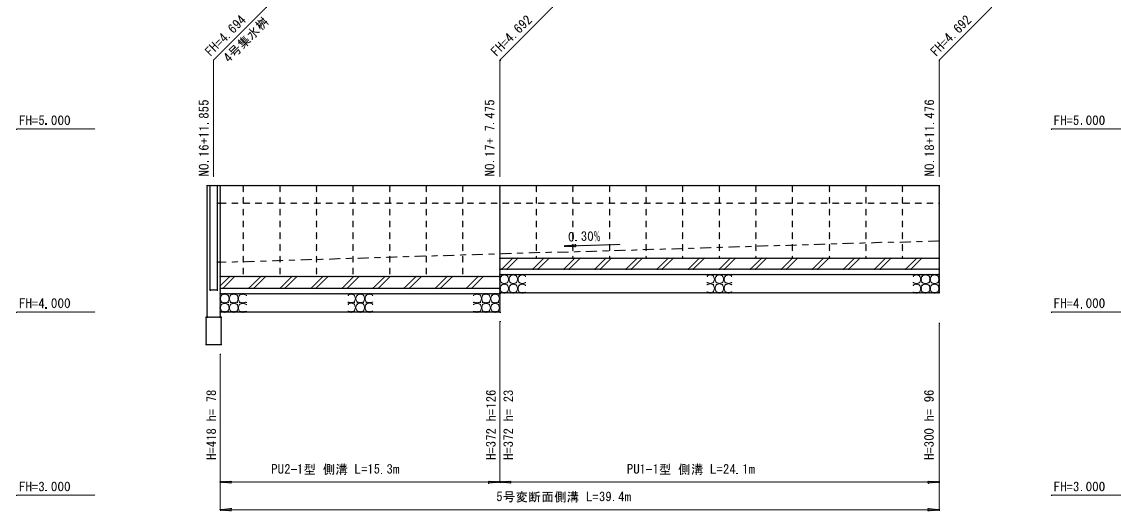
- 凡例
-  A型側溝蓋
 -  B型側溝蓋
 -  C型側溝蓋

施工年度	平成15年度
工事名	小学校用地グラウンド整備工事
工事位置	与那原町字東浜地内
施工業者	協栄海事土木株式会社
工期	平成16年3月3日～平成16年6月30日
図面説明	排水詳細図(3)
図面番号	全29葉之内 22
沖縄県町村土地開発公社 与那原支社	

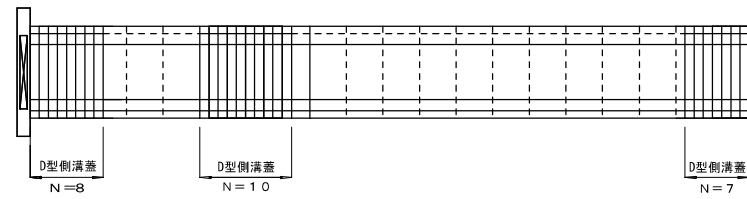
排水詳細図 (4)

5号変断面側溝

S: V=1/20
H=1/200

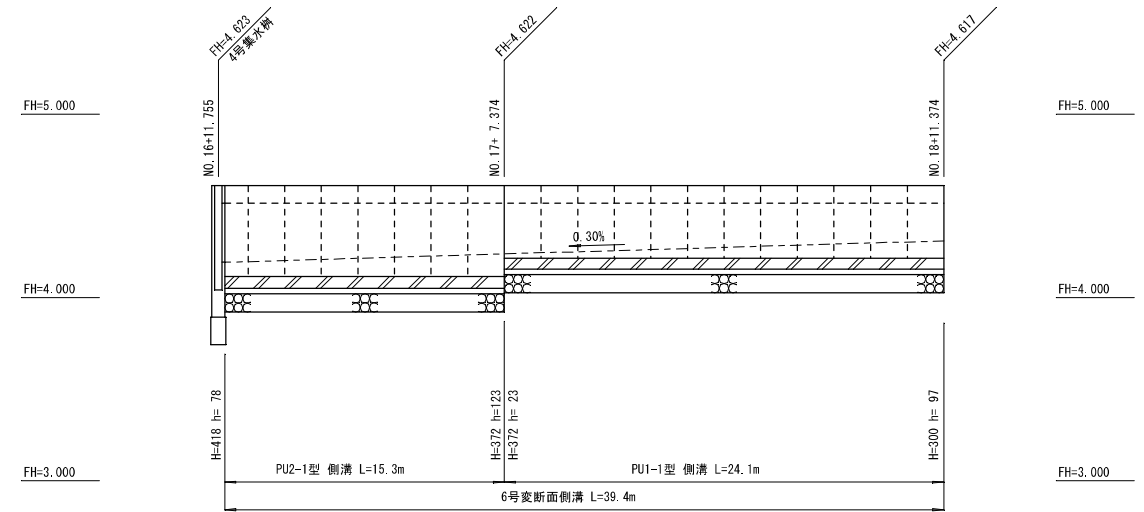


平面図

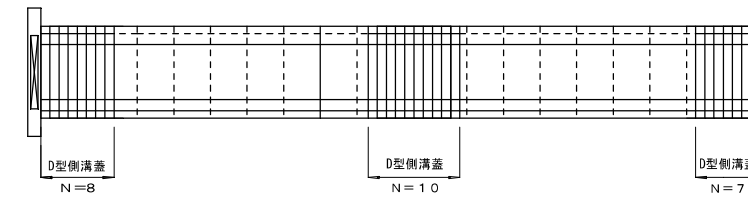


6号変断面側溝

S: V=1/20
H=1/200



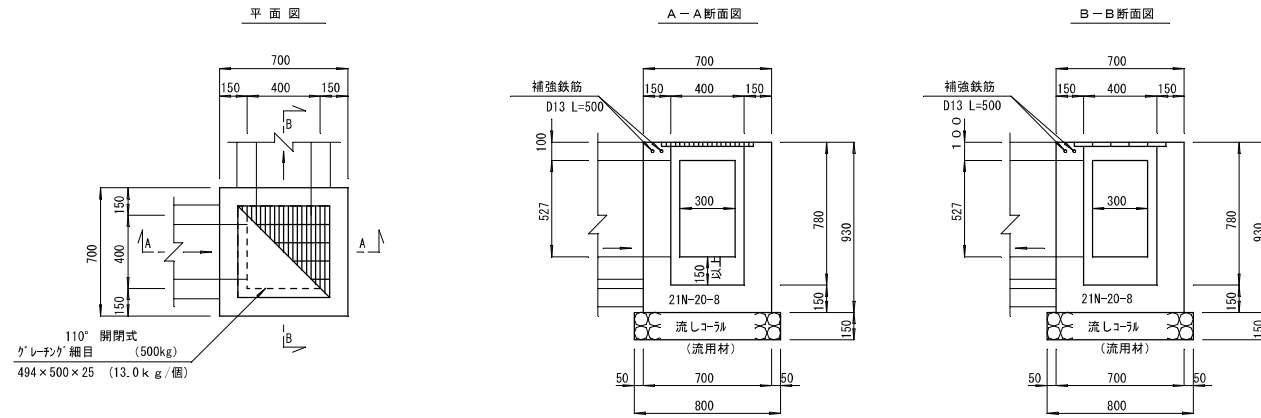
平面図



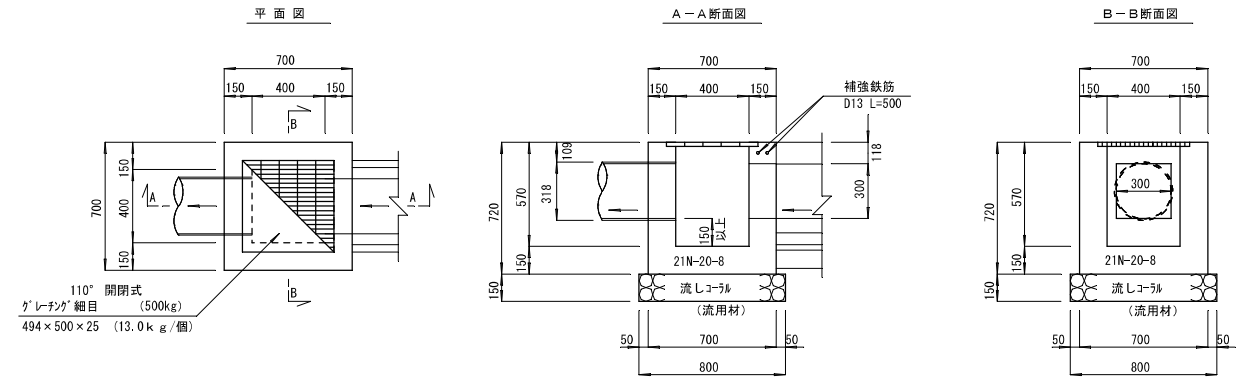
施工年度	平成15年度
工事名	小学校用地グラウンド整備工事
工事位置	与那原町字東浜地内
施工業者	協栄海事土木株式会社
工期	平成16年3月3日～平成16年6月30日
図面説明	排水詳細図(4)
図面番号	全29葉之内 23
沖縄県町村土地開発公社 与那原支社	

排水詳細図 (5)

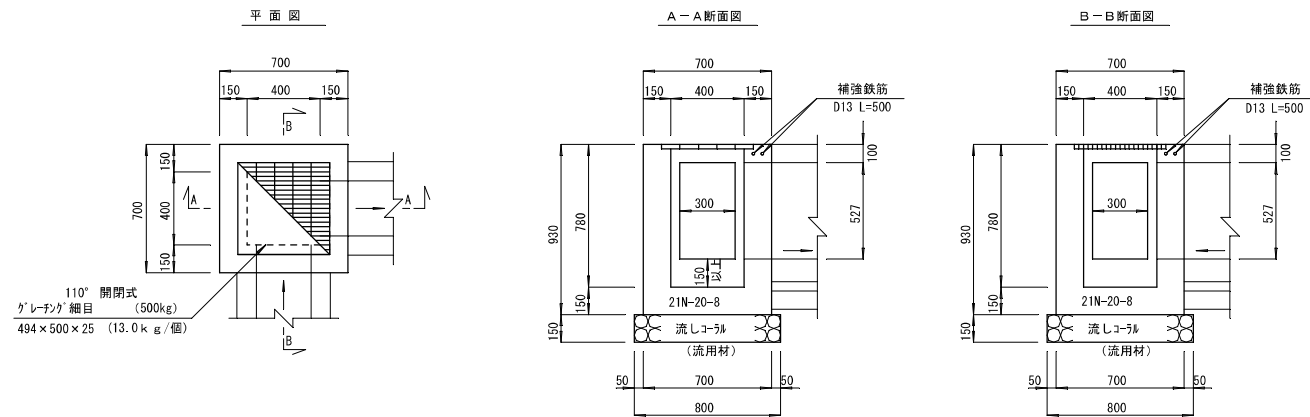
1号集水樹
S=1/20



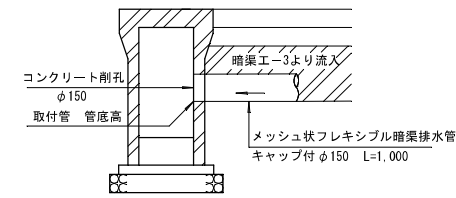
4号集水樹
S=1/20



2号集水樹
S=1/20



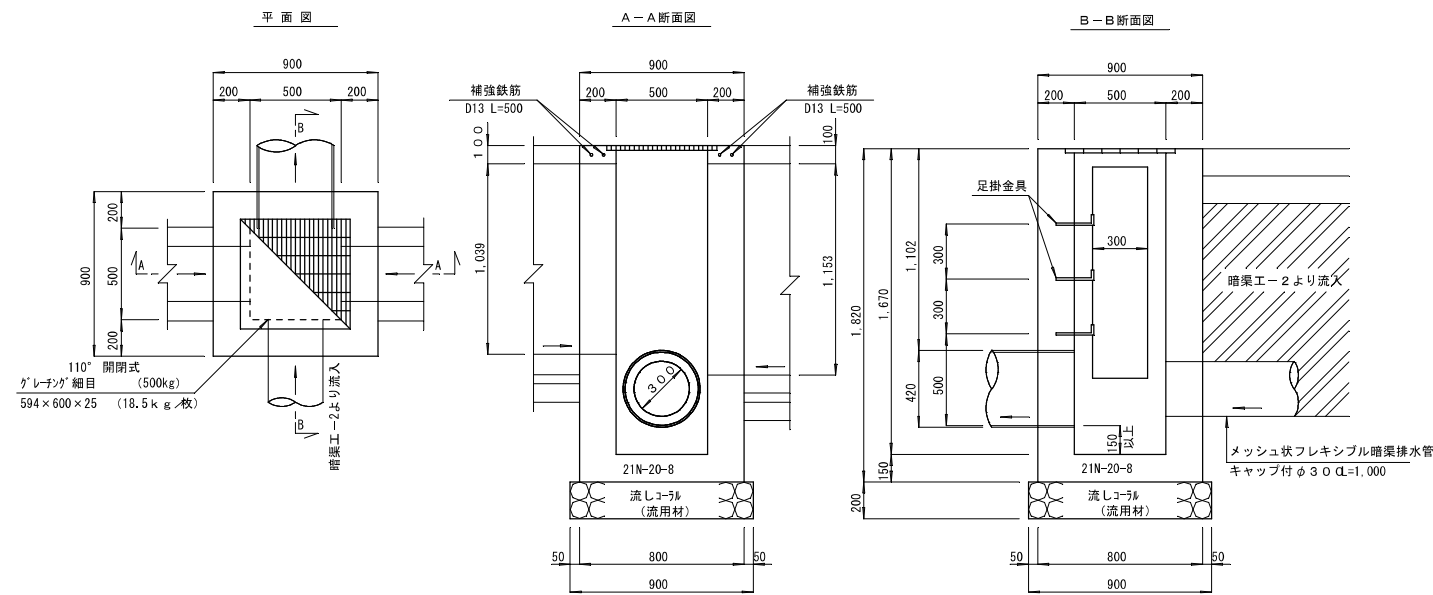
1号取付管
S=1/20



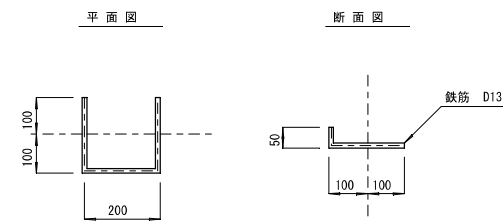
寸法表

呼び名	管底高 (m)
暗渠工-3	4.121
φ5.0 - φ6.0	4.171
φ6.0 - φ6.5	4.141
φ6.5 - φ7.0	4.091
φ7.0 - φ8.0	4.041

3号集水樹
S=1/20



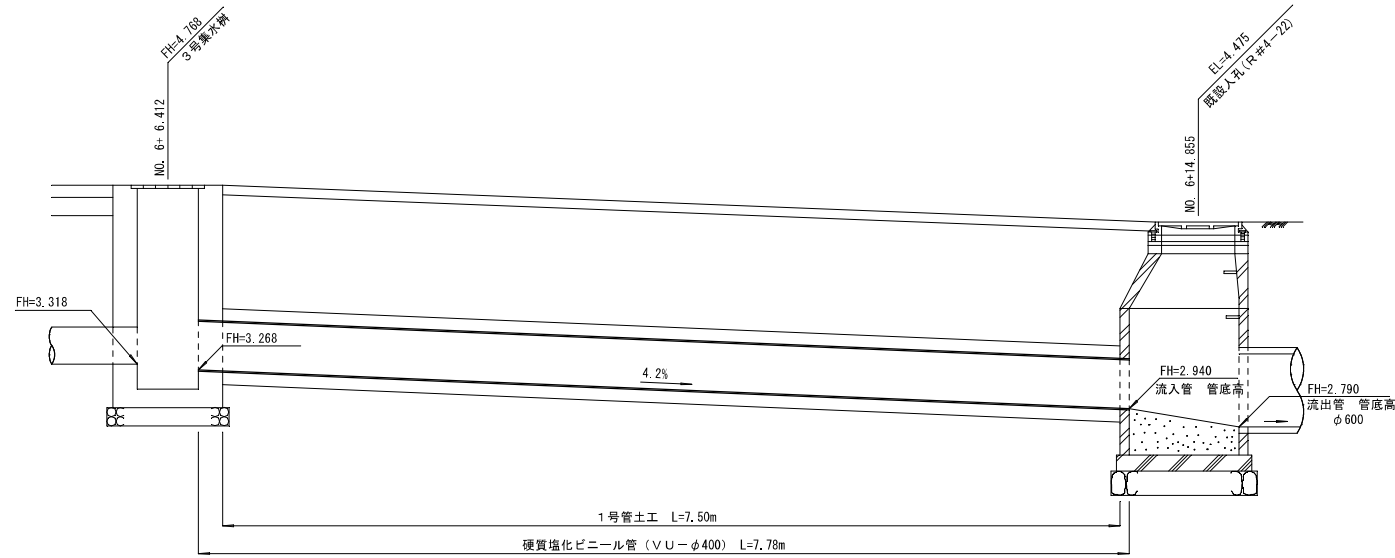
足掛金具詳細図
S=1/10



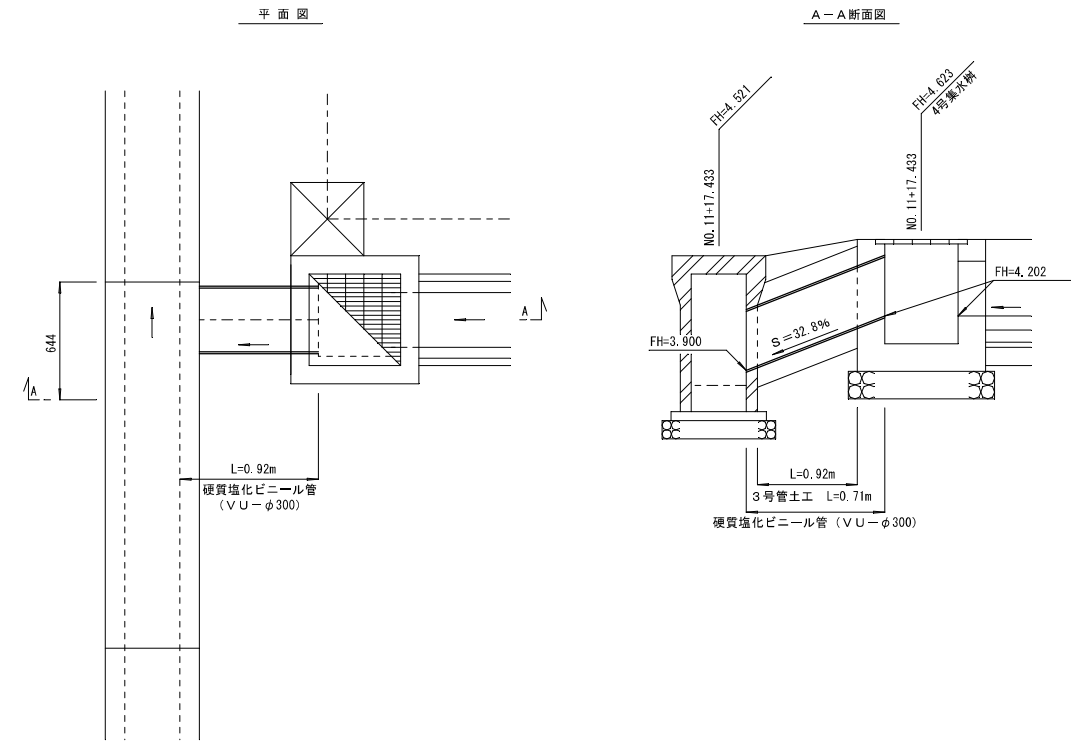
施工年度	平成15年度
工事名	小学校用地グラウンド整備工事
工事位置	与那原町宇東浜地内
施工業者	協栄海事土木株式会社
工期	平成16年3月3日~平成16年6月30日
図面説明	排水詳細図(5)
図面番号	全29葉之内 24
沖縄県町村土地開発公社 与那原支社	

排水詳細図 (6)

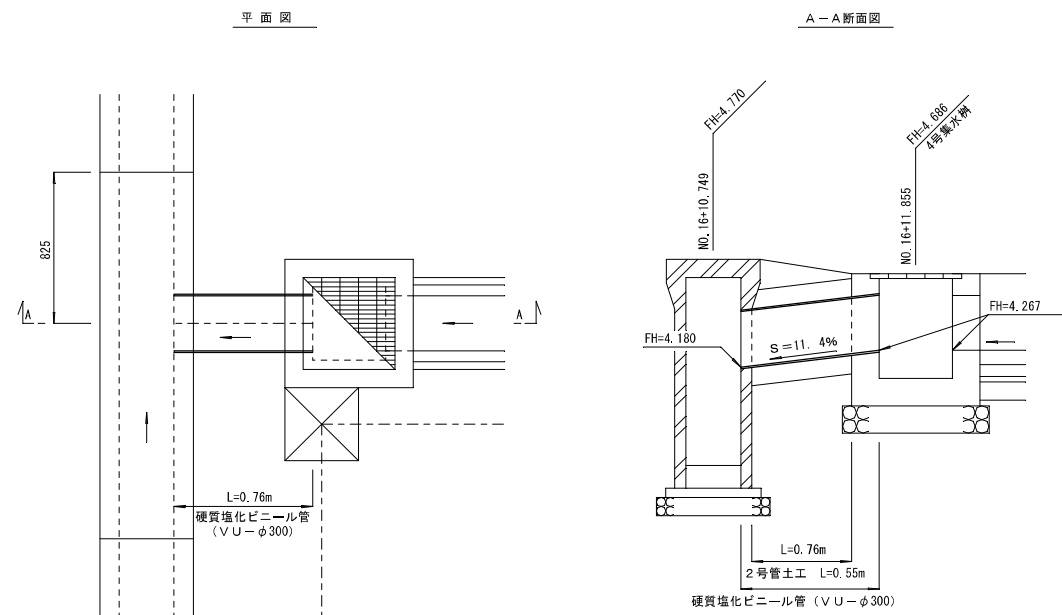
1号管渠工
S=1/30



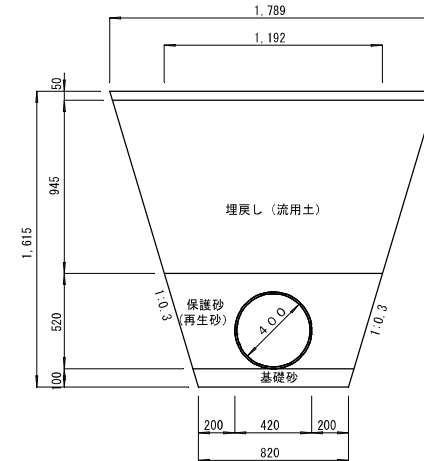
3号管渠工
S=1/20



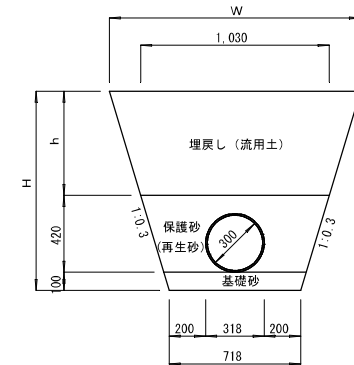
2号管渠工
S=1/20



1号管土工
S=1/20



2・3号管土工
S=1/20




寸法表

	H	h	W
2号管渠工	544~685	24~165	1044~1120
3号管渠工	557~667	37~147	1052~1118

施工年度	平成15年度・・・
工事名	小学校用地グラウンド整備工事・・・
工事位置	与那原町字東浜地内・・・・・・・・・・
施工業者	協栄海事土木株式会社・・・・・・・・・・
工期	平成16年3月3日～平成16年6月30日
図面説明	排水詳細図(6)・・・・・・・・・・
図面番号	全29葉之内 25・・・・・・・・・・
沖縄県町村土地開発公社 与那原支社・・・・・・・・・・	

取水栓・污水管配置平面図

S=1/500

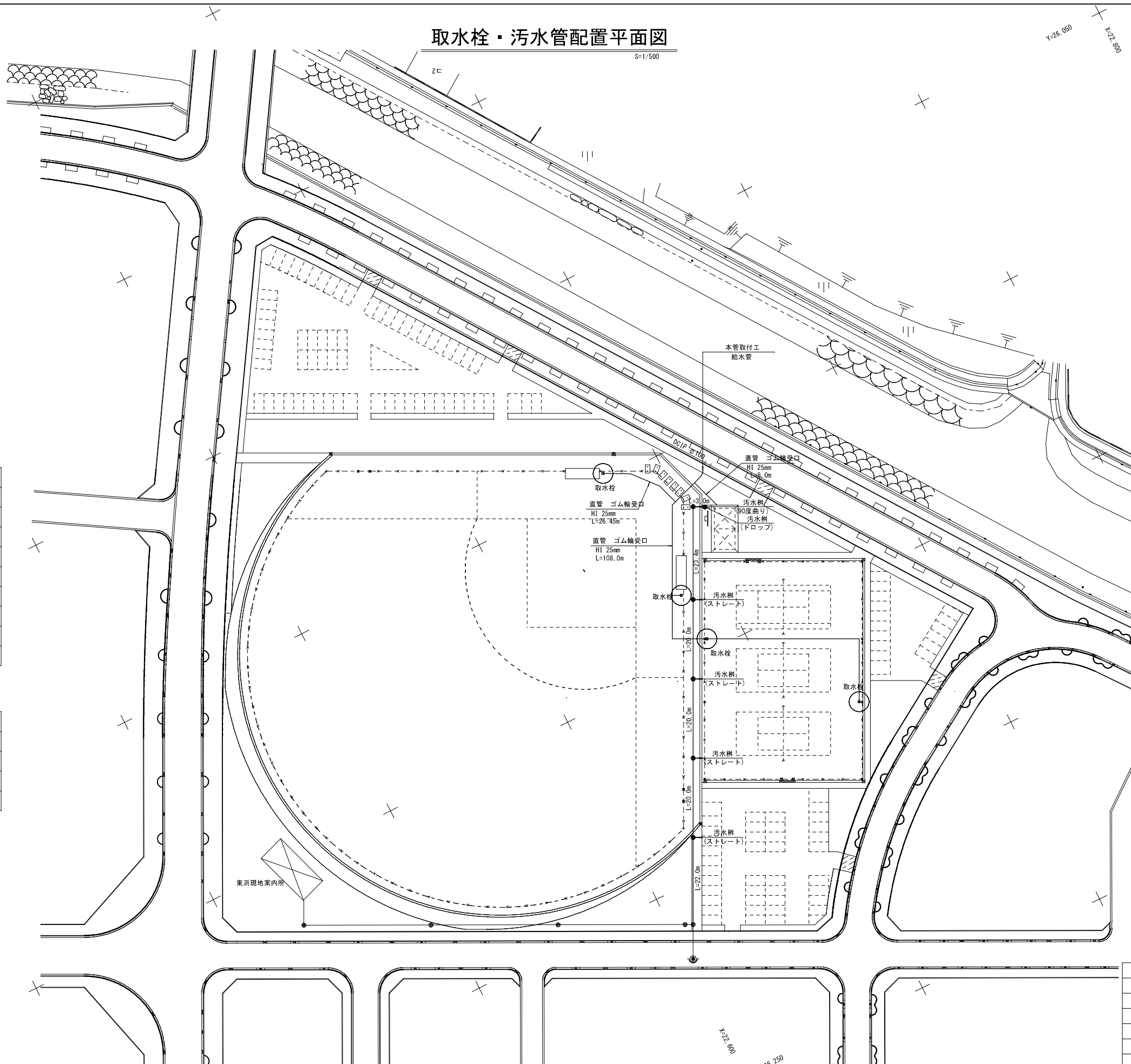


給水管数量表

名称	規格	数量	単位
給水管土工		142.45	m
直管	ゴム輪受口 25mm HI	142.45	m
HI L (直線)	25mm HI	10	個
HI 45° L (直線)	25mm HI	1	個
HI T (十字)	25mm HI	4	個
HI S (ワザ)	25mm HI	26	個
HI MNS (水栓ワザ)	25mm HI	4	個
取水栓	TSボックス 250	4	基
本管取付工	φ100×25	1	箇所

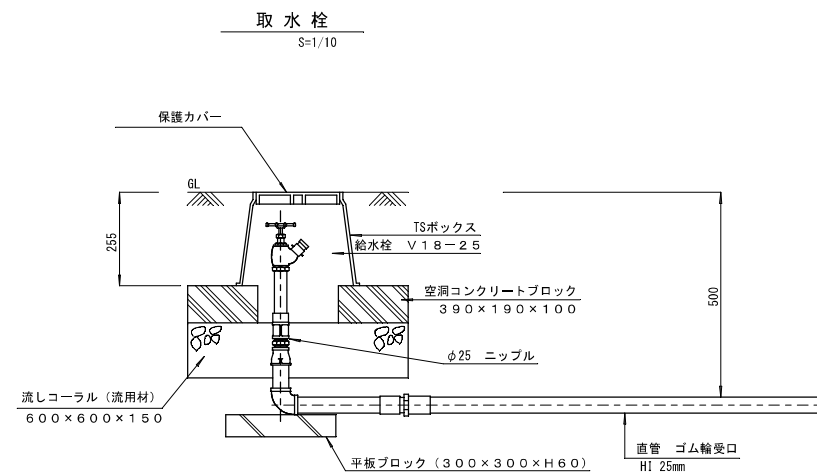
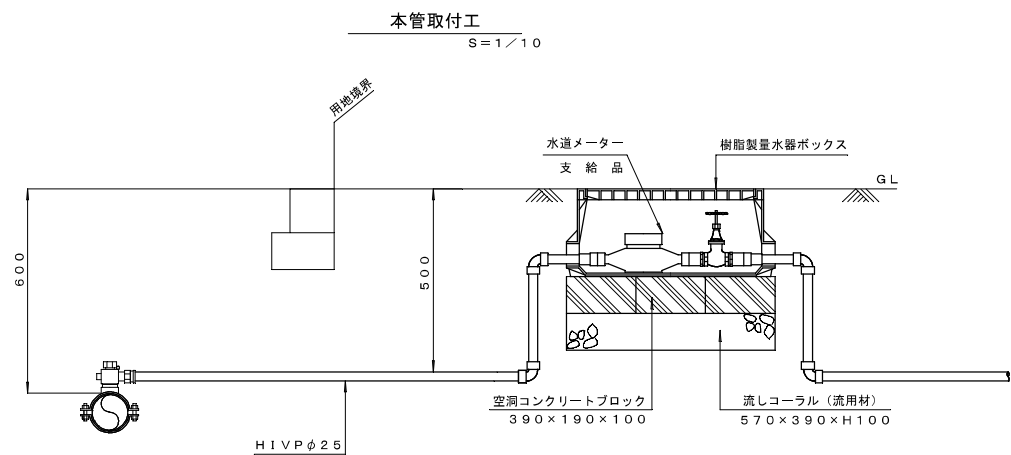
污水管数量表

名称	規格	数量	単位
污水管	硬質塩ビ管 VUφ150mm	108.4	m
污水樹	ストレート (内径20cm)	4	箇所
污水樹	90度曲り (内径20cm)	1	箇所
污水樹	ドロップ (内径20cm)	1	箇所



施工年度	平成15年度・・・
工事名	小学校用地グラウンド整備工事・・・
工事位置	与那原町字東浜地内・・・・・・・・
施工業者	協栄海事土木株式会社・・・・・・・・
工期	平成16年3月3日～平成16年6月30日
図面説明	取水栓・污水管配置平面図・・・
図面番号	全29葉之内 26・・・・・・・・
沖縄県町村土地開発公社 与那原支社・・・・・・・・	

取水栓・污水管詳細図



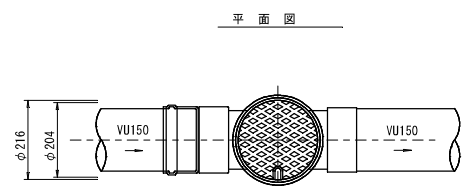
給水本管取付 1式当たり

種類	種目	形状・寸法	数量	摘要
管 材	サドル付分水栓	スリーシ ョイントー体型 (インサート用 コアφ25)	1ヶ	φ100×φ25
	量水メーター	25mm用 ハルプ付き	1基	支 給 品
	ハルプソケット	HITS メタル入り 25mm	2ヶ	
	90° エルボ	HITS 25mm	4ヶ	
保護工資材	樹脂製量水器ボックス	520×296×H200 (底板有)	1基	
	空函Cブロック	390×190×100	3ヶ	

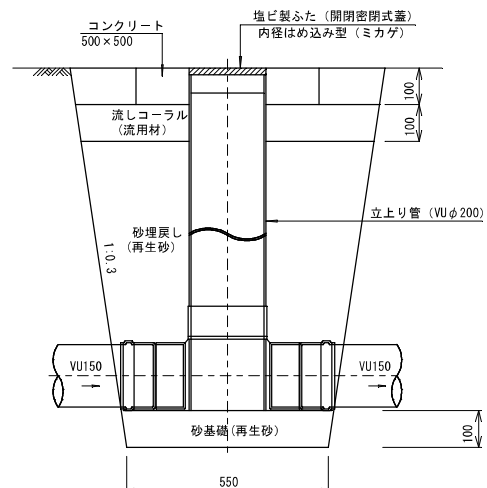
取水栓 1ヶ所当たり

種類	種目	形状・寸法	数量	摘要
管 材	取水栓・・・	V18-25	1基	
	コア付ニップル	25A	1ヶ	
	コア付きエルボ	25A	1ヶ	
	SGP-V0 ニップル	25A-300	1本	
	SGP-V0 ニップル	25A-150	1本	
	コア付きソケット	25A	1ヶ	
	H1-TSハルプソケット	メタル入り φ25	1ヶ	
保護工資材	樹脂BOX	TSボックス250	1基	ゴムラバー差付
	空函Cブロック	390×190×100	2ヶ	
	コンクリート平板	300×300×60	1枚	

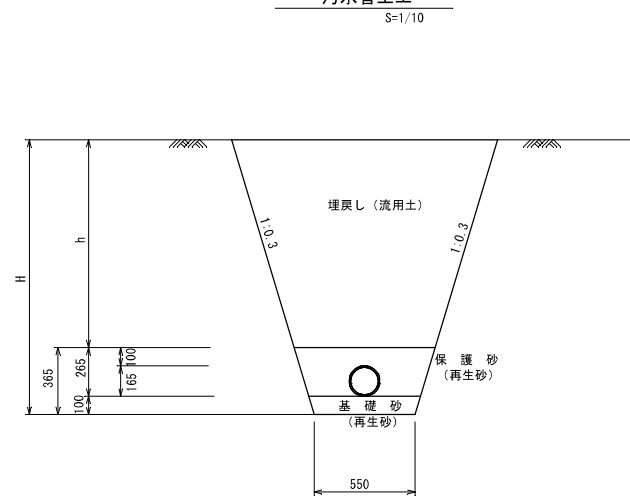
污水樹 (内径20cm) 標準構造図



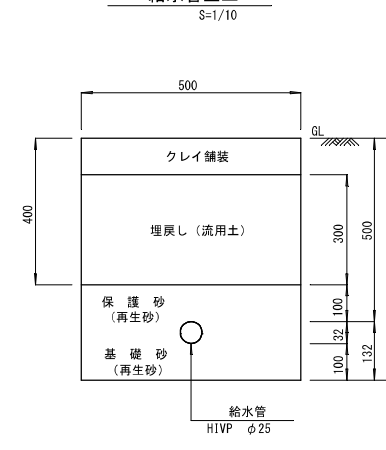
断面図



污水管土工



給水管土工

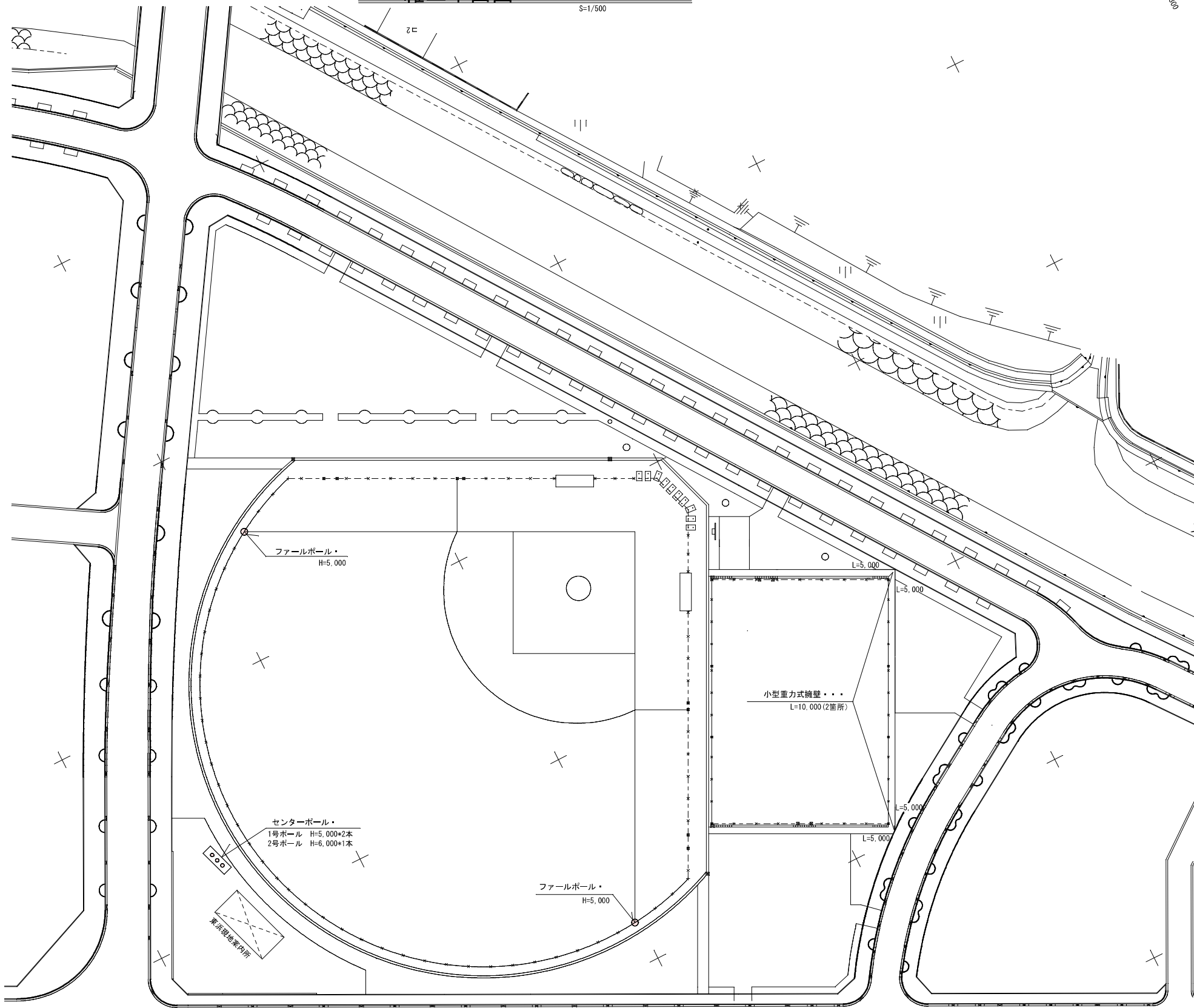



施工年度	平成15年度・・・
工事名	小学校用地グラウンド整備工事・・・
工事位置	与那原町宇東浜地内・・・
施工業者	協栄海事土木株式会社・・・
工期	平成16年3月3日～平成16年6月30日
図面説明	取水栓・污水管詳細図・・・
図面番号	全29葉之内 27・・・
沖縄県町村地開発公社 与那原支社・・・	

雑工平面図

S=1/500

Y=26,050
Y=22,800

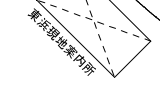


ファールポール・
H=5,000

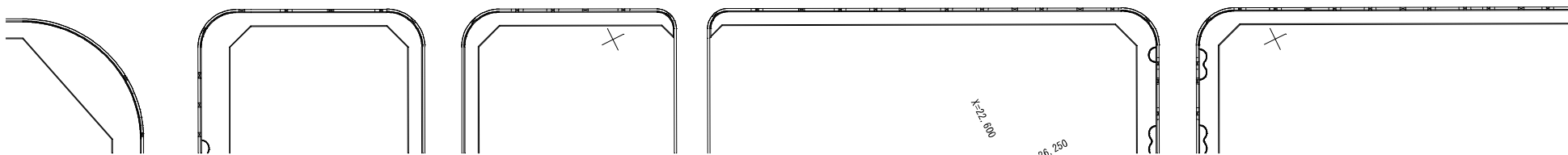
センターポール・
1号ポール H=5,000*2本
2号ポール H=6,000*1本

ファールポール・
H=5,000

小型重力式擁壁・・・
L=10,000(2箇所)



東浜地区案内所



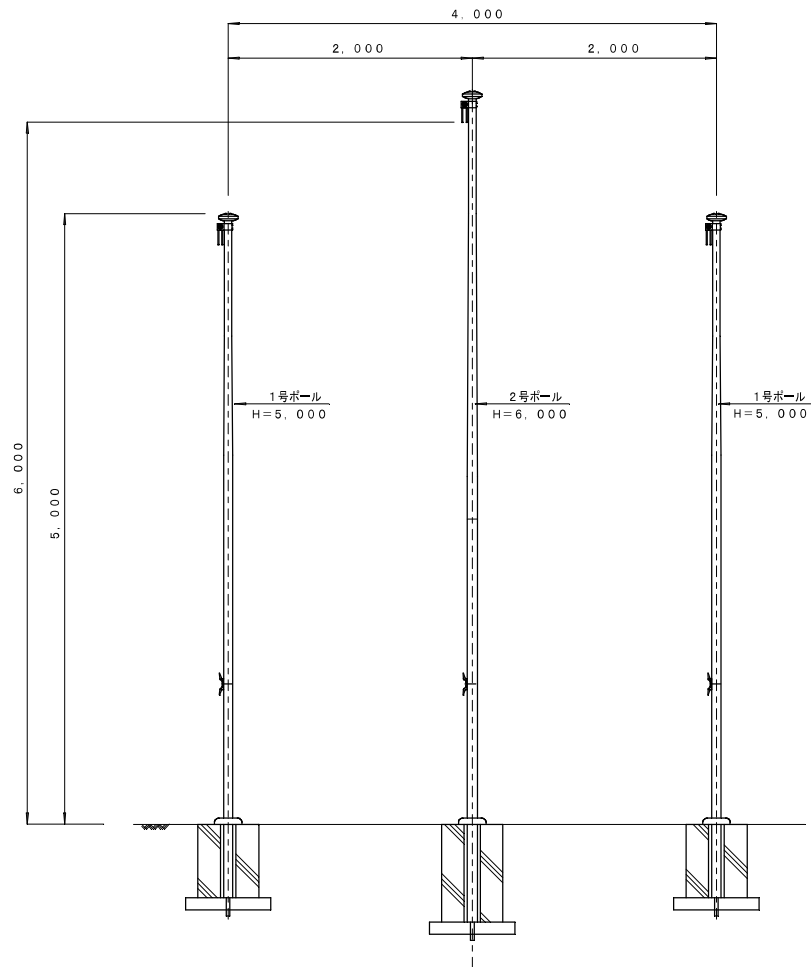
Y=22,800
Y=26,750

施工年度	平成15年度
工事名	小学校用地グラウンド整備工事
工事位置	与那原町字東浜地内
施工業者	協栄海事土木株式会社
工期	平成16年3月3日～平成16年6月30日
図面説明	雑工平面図
図面番号	全29葉之内 28
沖縄県町村土地開発公社 与那原支社	

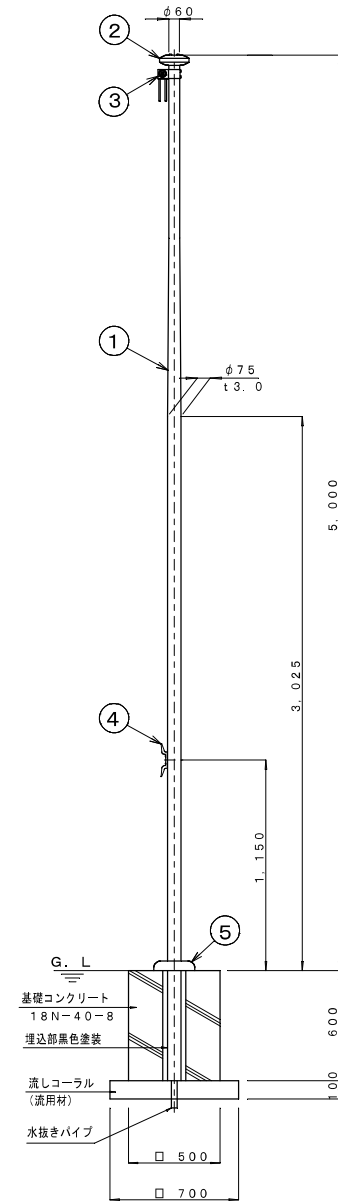
ポール詳細図

センターポール

正面図
S=1/40

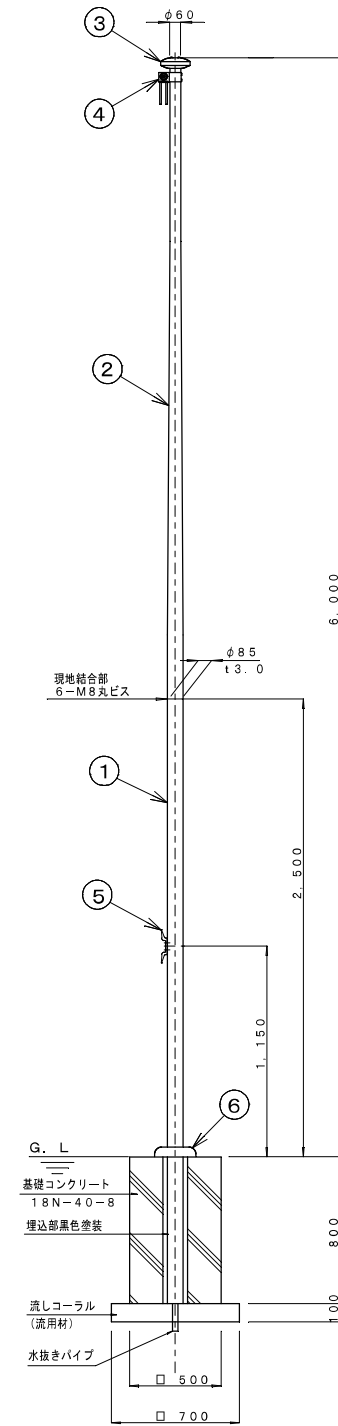


1号ポール



品番	品名	寸法	個数	材質	表面処理
5	グランドカバー	φ220	1	A5052P	SW-6
4	クリート	-	1	ADC5	クリア
3	滑車ホルダー	-	1	A6063S-T5	クリア
2	キャップ	φ160	1	A5052P	クリア
1	アルミポール	φ75×t3	1	A6063TE-T6	H.L. クリア

2号ポール

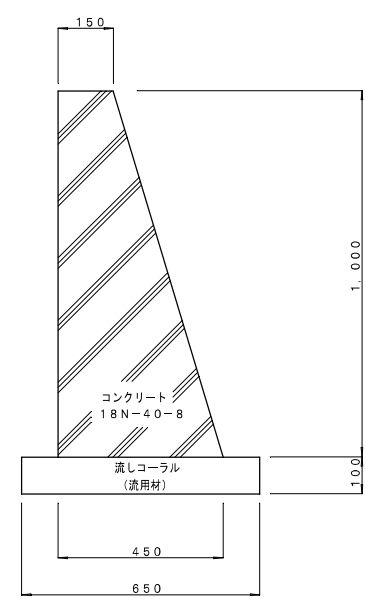


品番	品名	寸法	個数	材質	表面処理
6	グランドカバー	φ220	1	A5052P	SW-6
5	クリート	-	1	ADC5	クリア
4	滑車ホルダー	-	1	A6063S-T5	クリア
3	キャップ	φ160	1	A5052P	クリア
2	上部アルミポール	φ85×t3	1	A6063TE-T6	H.L. クリア
1	下部アルミポール	φ85×t3	1	A6063TE-T6	H.L. クリア

製品仕様
 ・主要材料はアルミニウム合金製とします。
 ・表面処理はヘアライン研磨後アクリルクリア塗装を施します。
 ・図面中で指示のないボルト類はSUS304とします。

小型重力式擁壁

S=1/10



施工年度	平成15年度
工事名	小学校用地グラウンド整備工事
工事位置	与那原町字東浜地内
施工業者	協栄海事土木株式会社
工期	平成16年3月3日～平成16年6月30日
図面説明	ポール詳細図・小型重力式擁壁
図面番号	全29葉之内 29
沖縄県町村土地開発公社 与那原支社	